

VYMEZENÍ KRITICKÝCH MÍST
v okolí hlavních pozemních komunikací
ve vlastnictví Jihočeského kraje



Kritická místa

- Priorita I
- Priorita II
- Hranice obce
- Řešené komunikace

Mapa č. 1 - České Budějovice, Vrátos
Hlavní pozemní komunikace
Jihočeský kraj
Deskriptor L_n

Akce: Akční plán protihlukových opatření pro hlavní pozemní komunikace ve vlastnictví Jihočeského kraje

Pořizovatel:



Jihočeský kraj

Jihočeský kraj
U Zimního stadionu 1952/2
370 76 České Budějovice

Zpracovatel:

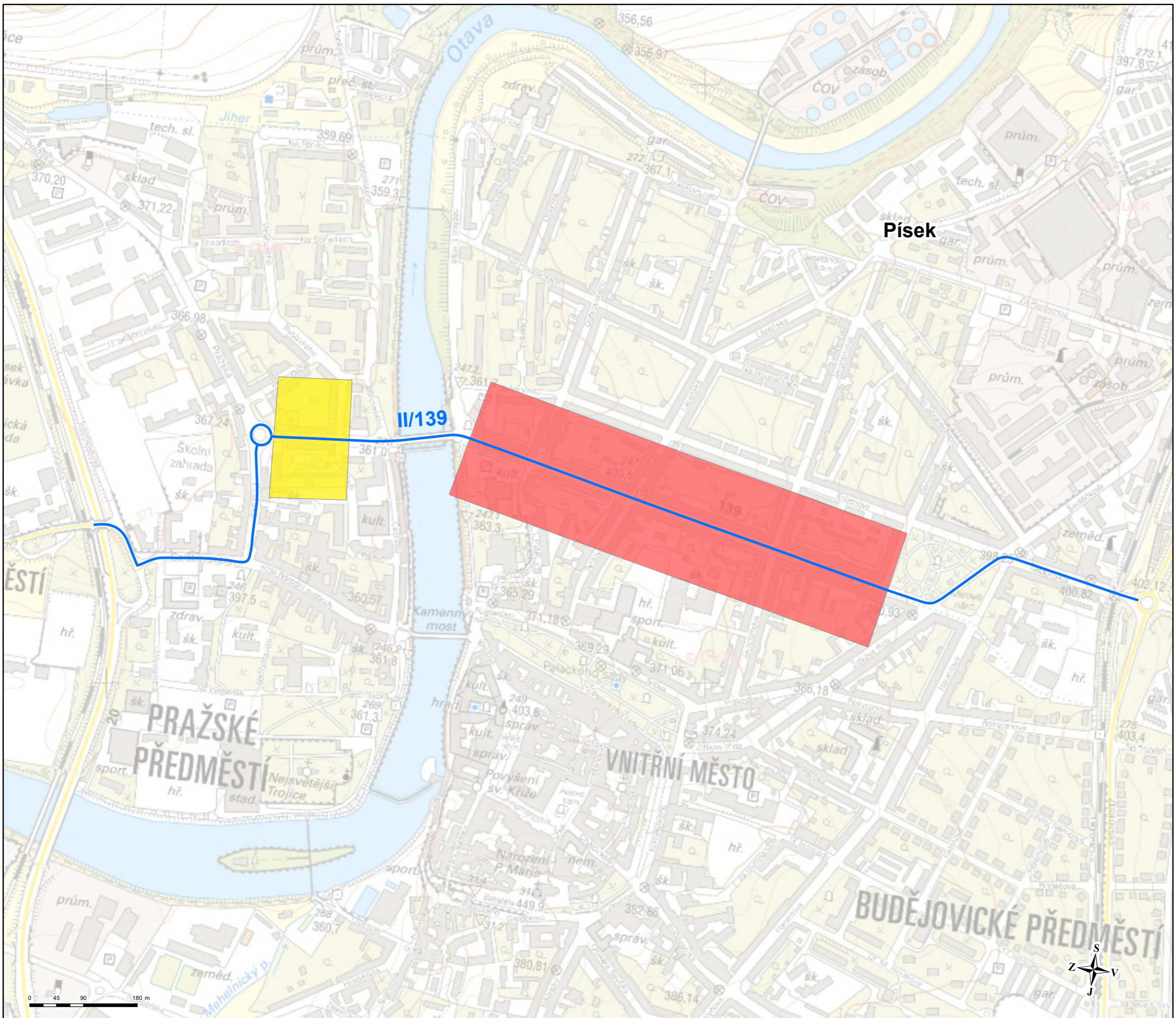


EKOLA
group, spol. s r.o.

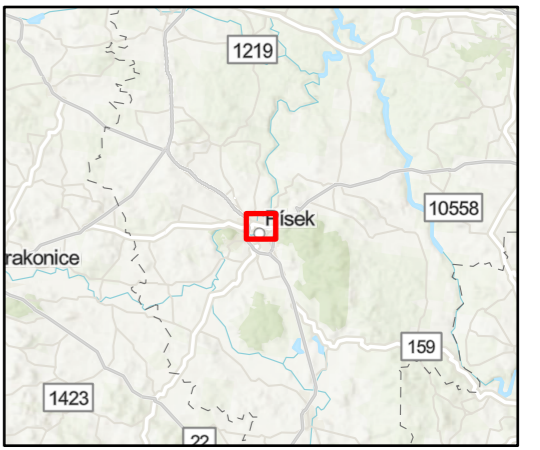
EKOLA group, spol. s r.o.
Mistrovská 4
108 00 Praha 10

Datum: červen 2019	Odborný řešitel: Ing. Libor Ládyš
Měřítko: 1:18 000	Graficky zpracoval: Ing. Petr Blahník
Formát: A3	

Zpracováno programem ArcGIS Pro
s využitím podkladových dat ESRI a ČÚZK
© EKOLA group, spol. s r.o.
© Jihočeský kraj



VYMEZENÍ KRITICKÝCH MÍST
v okolí hlavních pozemních komunikací
ve vlastnictví Jihočeského kraje



Kritická místa

- Priorita I
- Priorita II
- Hranice obce
- Řešené komunikace

Mapa č. 2 - Písek
Hlavní pozemní komunikace
Jihočeský kraj
Deskriptor L_n

Akce: Akční plán protihlukových opatření pro hlavní pozemní komunikace ve vlastnictví Jihočeského kraje

Pořizovatel:



Jihočeský kraj

Jihočeský kraj
U Zimního stadionu 1952/2
370 76 České Budějovice

Zpracovatel:

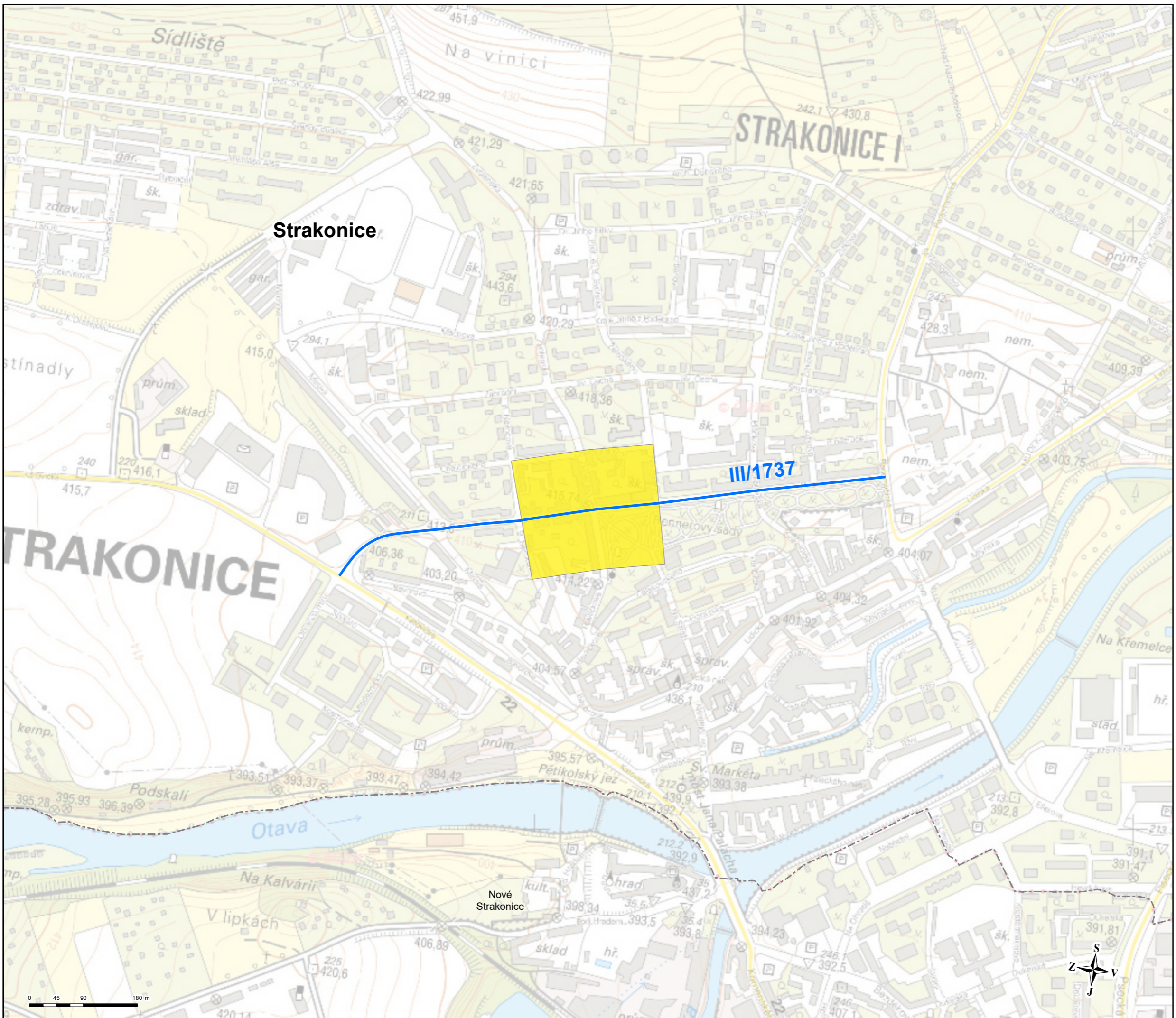


EKOLA
group, spol. s r.o.

EKOLA group, spol. s r.o.
Mistrovská 4
108 00 Praha 10

Datum: červen 2019	Odborný řešitel: Ing. Libor Ládyš
Měřítko: 1:6 000	Graficky zpracoval: Ing. Petr Blahník
Formát: A3	

Zpracováno programem ArcGIS Pro
s využitím podkladových dat ESRI a ČÚZK
© EKOLA group, spol. s r.o.
© Jihočeský kraj



VYMEZENÍ KRITICKÝCH MÍST
v okolí hlavních pozemních komunikací
ve vlastnictví Jihočeského kraje



Kritická místa

- Priorita I
- Priorita II
- Hranice obce
- Řešené komunikace

Mapa č. 3 - Strakonice
Hlavní pozemní komunikace
Jihočeský kraj
Deskriptor L_n

Akce: Akční plán protihlukových opatření pro hlavní pozemní komunikace ve vlastnictví Jihočeského kraje

Pořizovatel:



Jihočeský kraj

Jihočeský kraj
U Zimního stadionu 1952/2
370 76 České Budějovice

Zpracovatel:

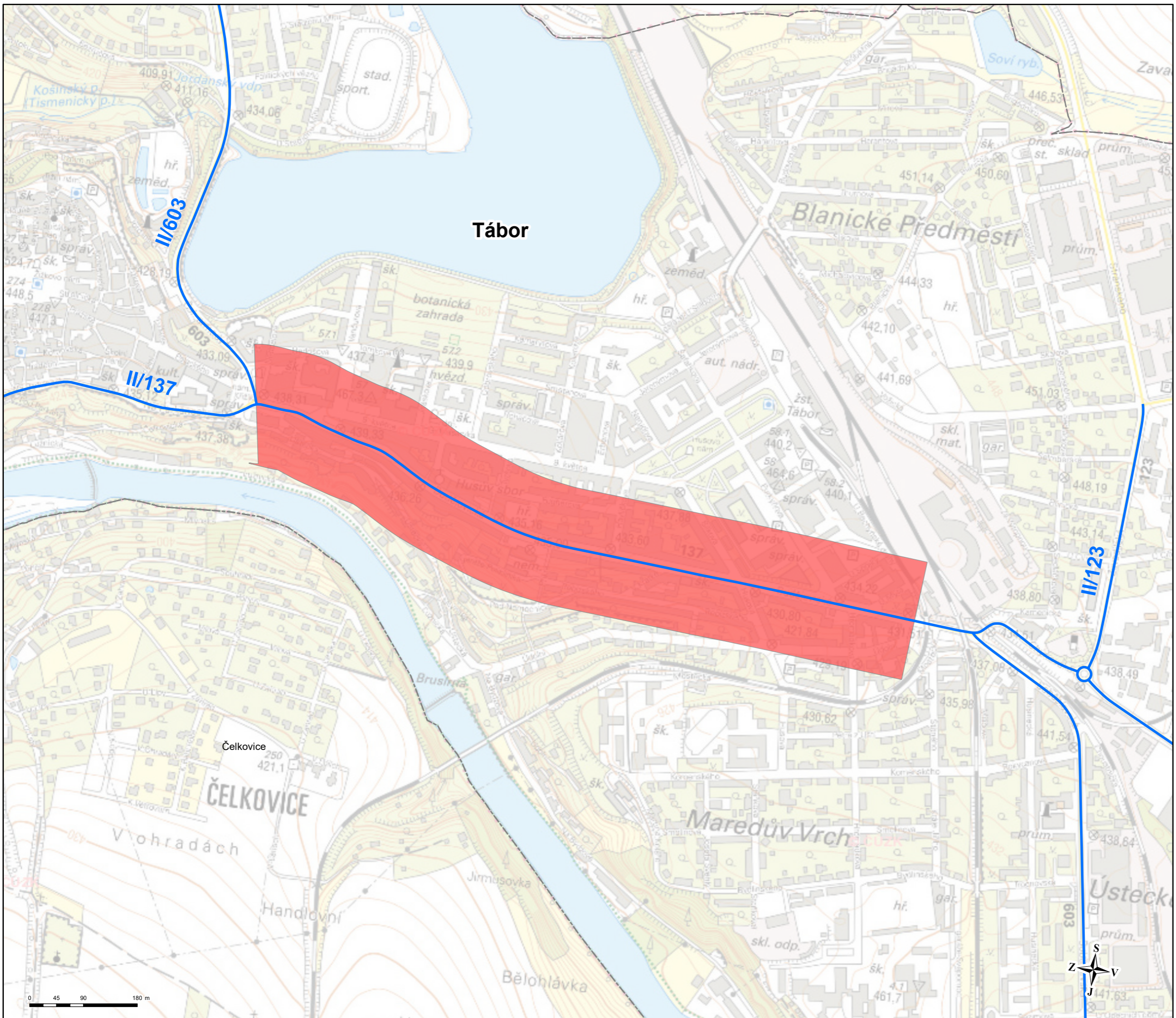


EKOLA
group, spol. s r.o.

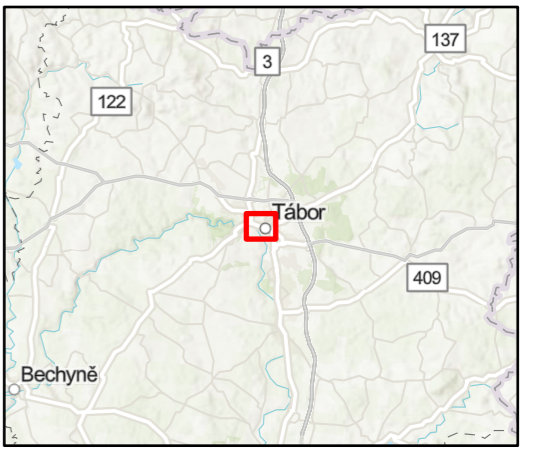
EKOLA group, spol. s r.o.
Mistrovská 4
108 00 Praha 10

Datum: červen 2019	Odborný řešitel: Ing. Libor Ládyš
Měřítko: 1:6 000	Graficky zpracoval: Ing. Petr Blahník
Formát: A3	

Zpracováno programem ArcGIS Pro
s využitím podkladových dat ESRI a ČÚZK
© EKOLA group, spol. s r.o.
© Jihočeský kraj



VYMEZENÍ KRITICKÝCH MÍST
v okolí hlavních pozemních komunikací
ve vlastnictví Jihočeského kraje



Kritická místa

- Priorita I
- Priorita II
- Hranice obce
- Řešené komunikace

Mapa č. 4 - Tábor
Hlavní pozemní komunikace
Jihočeský kraj
Deskriptor L_n

Akce: Akční plán protihlukových opatření pro hlavní pozemní komunikace ve vlastnictví Jihočeského kraje

Pořizovatel:



Jihočeský kraj

Jihočeský kraj
U Zimního stadionu 1952/2
370 76 České Budějovice

Zpracovatel:




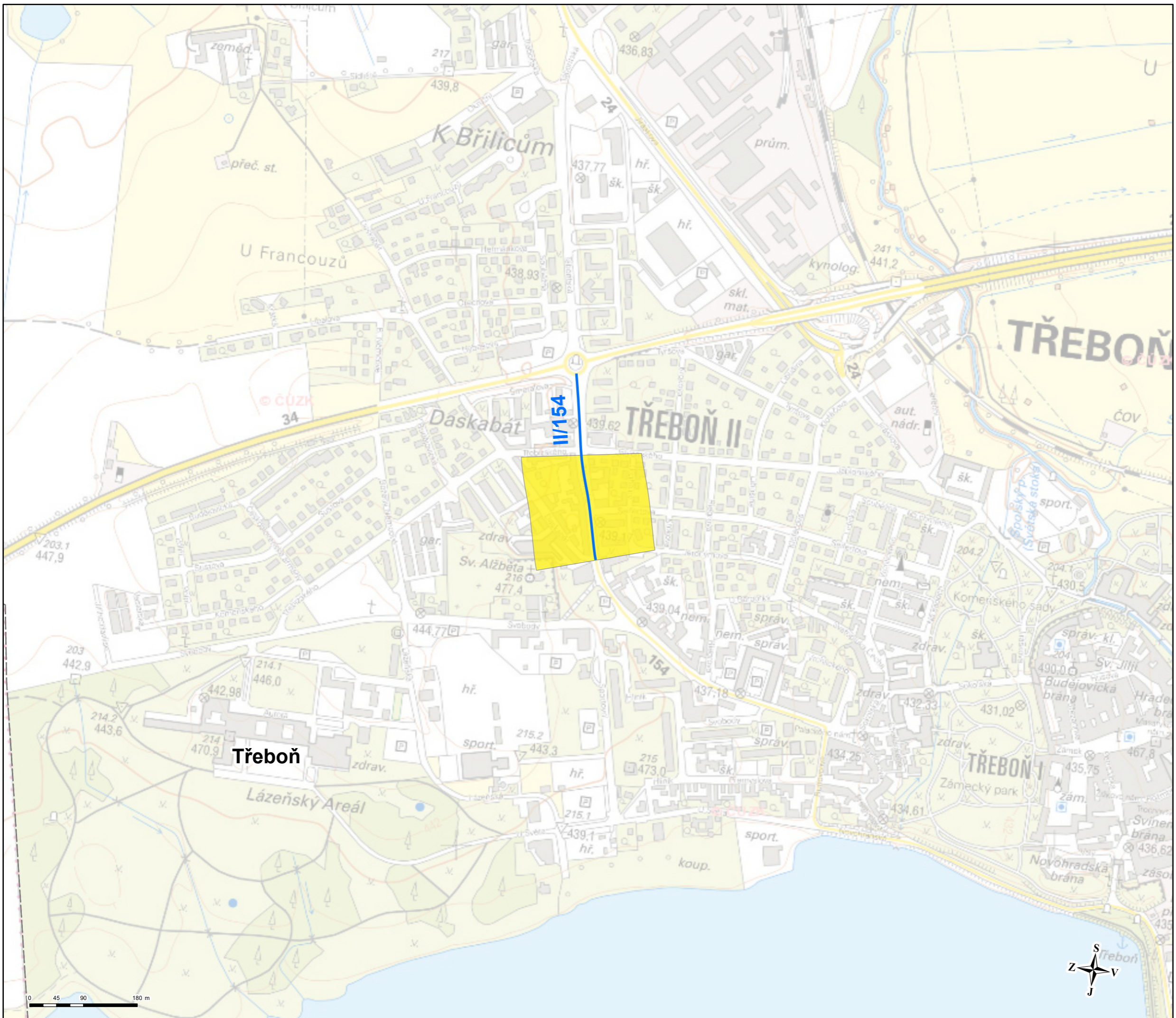
EKOLA
group, spol. s r.o.

EKOLA group, spol. s r.o.
Mistrovská 4
108 00 Praha 10

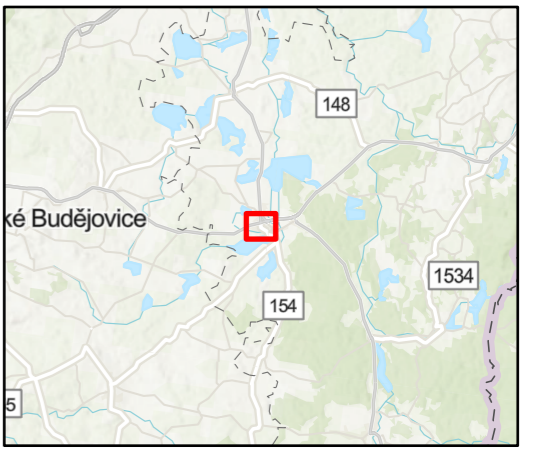
Datum: červen 2019	Odborný řešitel: Ing. Libor Ládyš
Měřítko: 1:6 000	Graficky zpracoval: Ing. Petr Blahník
Formát: A3	

Zpracováno programem ArcGIS Pro
s využitím podkladových dat ESRI a ČÚZK
© EKOLA group, spol. s r.o.
© Jihočeský kraj





VYMEZENÍ KRITICKÝCH MÍST
v okolí hlavních pozemních komunikací
ve vlastnictví Jihočeského kraje



Kritická místa

- Priorita I
- Priorita II
- Hranice obce
- Řešené komunikace

Mapa č. 5 - Třeboň
Hlavní pozemní komunikace
Jihočeský kraj
Deskriptor L_n

Akce: Akční plán protihlukových opatření pro hlavní pozemní komunikace ve vlastnictví Jihočeského kraje

Pořizovatel:



Jihočeský kraj

Jihočeský kraj
U Zimního stadionu 1952/2
370 76 České Budějovice

Zpracovatel:



EKOLA
group, spol. s r.o.

EKOLA group, spol. s r.o.
Mistrovská 4
108 00 Praha 10

Datum: červen 2019	Odborný řešitel: Ing. Libor Ládyš
Měřítko: 1:6 000	Graficky zpracoval: Ing. Petr Blahník
Formát: A3	

Zpracováno programem ArcGIS Pro
s využitím podkladových dat ESRI a ČÚZK
© EKOLA group, spol. s r.o.
© Jihočeský kraj