

NAŘÍZENÍ JIHOČESKÉHO KRAJE

č. 15/2011,

kterým se zřizuje přírodní památka Boukal

Rada Jihočeského kraje vydává dne 8. 3. 2011 podle § 77a odst. 2 v souladu s ustanovením § 36 zákona č. 114/1992 Sb., o ochraně přírody a krajiny, ve znění pozdějších předpisů (dále jen zákon), a podle § 7 a dále dle § 59 odst. 1 písm. k) zákona č. 129/2000 Sb., o krajích, ve znění pozdějších předpisů, toto nařízení kraje, kterým se zřizuje přírodní památka Boukal (dále jen přírodní památka).

Článek 1

Vymezení přírodní památky

- (1) Přírodní památka o rozloze 8,11 ha se nachází v okrese Písek, ve správním obvodu obce s rozšířenou působností Milevsko. Leží v obvodu územní působnosti obce Milevsko.
- (2) Přírodní památka zahrnuje část katastrálního území Něžovice.
- (3) Přesná hranice území nově vymezené přírodní památky Boukal je zakreslena do katastrální mapy, která je přílohou č. 1 tohoto nařízení a do ortofotomapy, která je přílohou č. 2 tohoto nařízení.

Článek 2

Soustava NATURA 2000

Území přírodní památky Boukal bylo zařazeno nařízením vlády 132/2005 Sb., kterým se stanoví národní seznam evropsky významných lokalit, ve znění pozdějších předpisů, ze dne 22. 12. 2004 mezi evropsky významné lokality (dále jen EVL) - název EVL "Boukal", kód lokality CZ0313115.

Článek 3

Poslání přírodní památky

Posláním přírodní památky Boukal je ochrana cenných vodních a mokřadních biotopů a ochrana na ně vázaných významných druhů rostlin a živočichů, zejména obojživelníků.

Dále je posláním přírodní památky ochrana druhů a stanovišť EVL.

Seznam druhů a stanovišť EVL podle článku 2 je uveden v příslušné příloze nařízení vlády 132/2005 Sb., kterým se stanoví národní seznam evropsky významných lokalit, ve znění pozdějších předpisů, ze dne 22. 12. 2004.

Článek 4

Péče o přírodní památku a stanovení bližších ochranných podmínek

- (1) Podle ustanovení § 77a odst. 2 a § 77a odstavec 4 písm. l) zákona péči o přírodní památku zajišťuje Jihočeský kraj.

- (2) V přírodní památce Boukal, jejíž změny, poškozování nebo hospodářské využívání vedoucí k jejímu poškozování jsou podle § 36 odst. 2 zákona zakázány, se podle ustanovení § 36 odst. 1 zákona stanovují bližší ochranné podmínky. Na území přírodní památky nelze bez souhlasu příslušného orgánu ochrany přírody provádět tyto činnosti:
- a. hospodařit na pozemcích způsobem vyžadujícím intenzivní technologie, zejména prostředky a činnosti, které mohou způsobit změny v biologické rozmanitosti, struktuře a funkci ekosystému, používat biocidy,
 - b. povolovat a umisťovat nové stavby,
 - c. zřizovat myslivecká zařízení, včetně krmelišť, vnadišť, újedišť a slanisek,
 - d. provádět změny druhu nebo způsobu využití pozemků,
 - e. sbírat či odchytávat rostliny a živočichy, kromě výkonu práva myslivosti,
 - f. vjíždět na jízdnicích kolech a jiných bezmotorových dopravních prostředcích, provozovat hromadné sportovní a turistické akce, včetně odborných exkurzí, vjíždět motorovými a přípojnými vozidly na území přírodní památky s výjimkou vozidel orgánů veřejné správy, Policie České republiky, záchranných sborů, obrany státu, veterinární služby, vozidel nezbytných pro zajištění péče o zemědělské a lesní pozemky či porosty a vozidel vlastníků nebo nájemců pozemků nacházejících se na území přírodní památky,
 - g. manipulovat s hladinou rybníků způsobem, který by mohl ohrozit hnízdění vodního ptactva, vývoj obojživelníků nebo existenci mokřadních rostlin,
 - h. zřizovat jakékoli skládky, a to i přechodně,
 - i. provádět vědeckou a výzkumnou činnost.
- (3) Souhlasy uvedené v bodech e. až i. se nevyžadují, pokud tyto činnosti vykonává přímo příslušný orgán ochrany přírody, nebo jsou příslušným orgánem ochrany přírody požadovány v rámci realizace schváleného plánu péče nebo v rámci opatření ke zlepšení stavu prostředí přírodní památky a jejího ochranného pásma.

Článek 5

Ochranné pásmo

Hranice ochranného pásma přírodní památky Boukal je stanovena uzavřeným geometrickým polygonem, jehož vrcholy jsou určeny souřadnicemi udanými v souřadnicovém systému S – JTSK. Seznam souřadnic jednotlivých vrcholů geometrického polygonu tak, jak jdou v obrazci za sebou, je uveden v příloze č. 3 tohoto nařízení. Celková plocha ochranného pásma je 6,15 ha.

Článek 6

Obecná ustanovení

- (1) Toto nařízení ruší odst. 3 článku 1 Vyhlášky Okresního národního výboru v Písku ze dne 4. prosince 1985 o chráněných přírodních útvarech v okrese Písek.
- (2) Porušování ustanovení tohoto nařízení lze postihnout podle zákona u fyzických osob jako přešupek, u právnických osob a fyzických osob při výkonu podnikatelské činnosti jako správní delikt, pokud se nejedná o čin přísněji trestný.

Článek 7

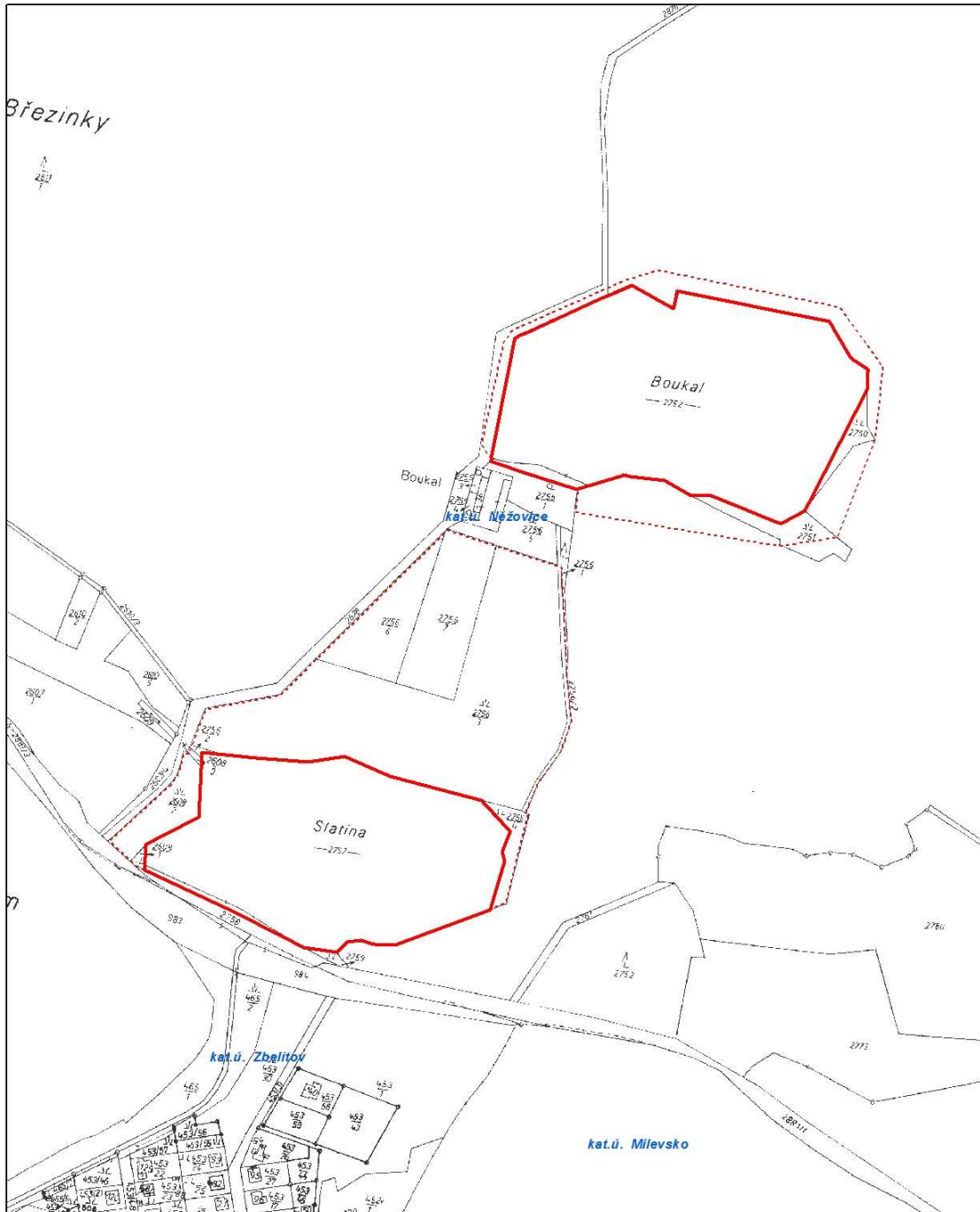
Závěrečná ustanovení

Toto nařízení bylo schváleno usnesením Rady Jihočeského kraje číslo 190/2011/RK-61 ze dne 8. 3. 2011 a nabývá platnosti dnem vyhlášení ve Věstníku právních předpisů Jihočeského kraje a účinnosti patnáctým dnem následujícím po jeho vyhlášení ve Věstníku právních předpisů Jihočeského kraje.

MUDr. Martin Kuba v.r.
první náměstek hejtmana

Mgr. Jiří Zimola v.r.
hejtman



Zákres hranice přírodní památky Boukal do katastrální mapy

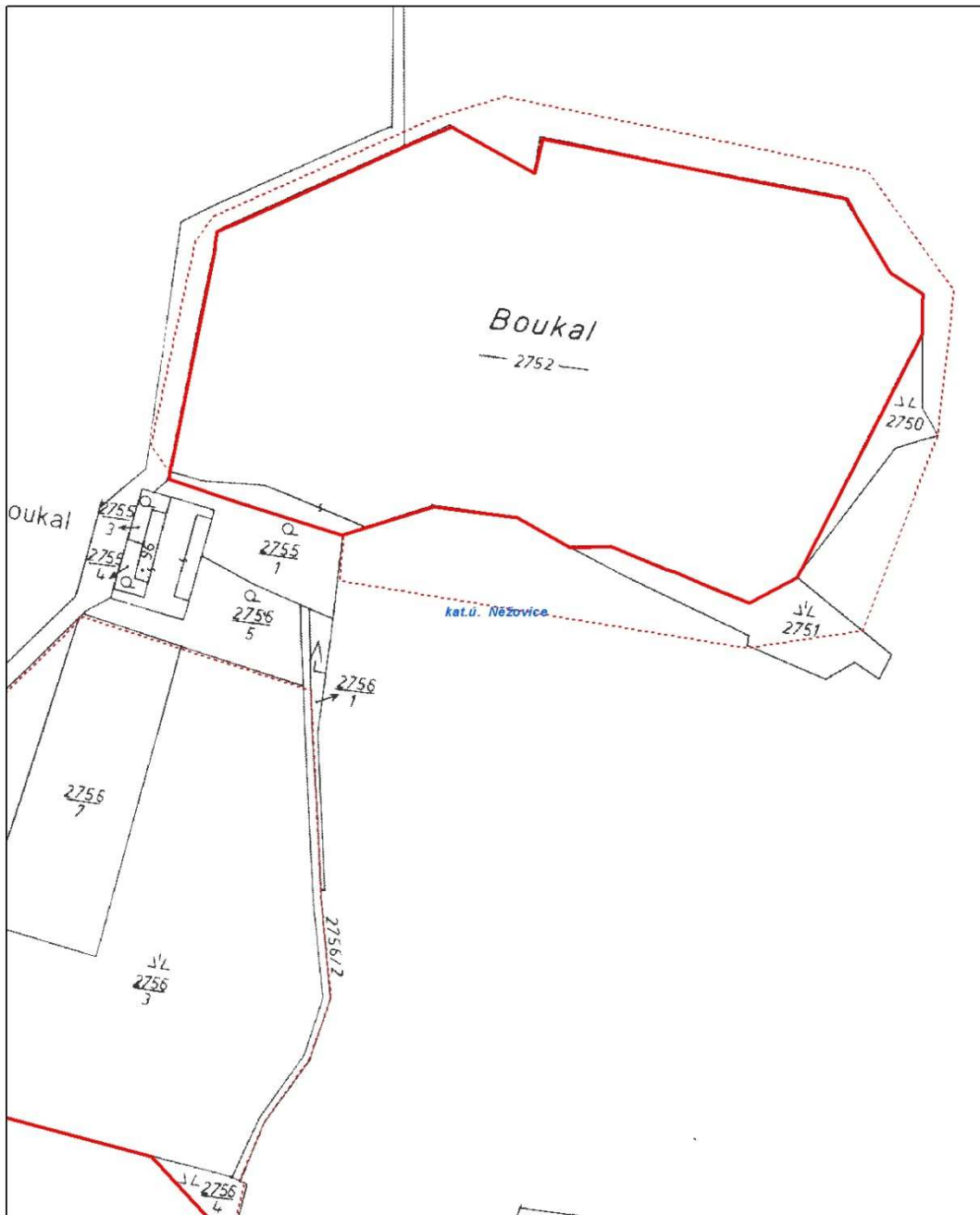


1:4 000

orientační přehled

podkladová data:
© GEODIS
Ortofotomapa 2008
© ČÚZK
katastrální mapy
DKN2010, KMD2010, KMS2010, PK2010

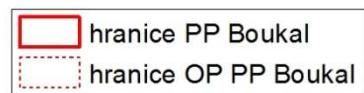
 hranice PP Boukal
 hranice OP PP Boukal

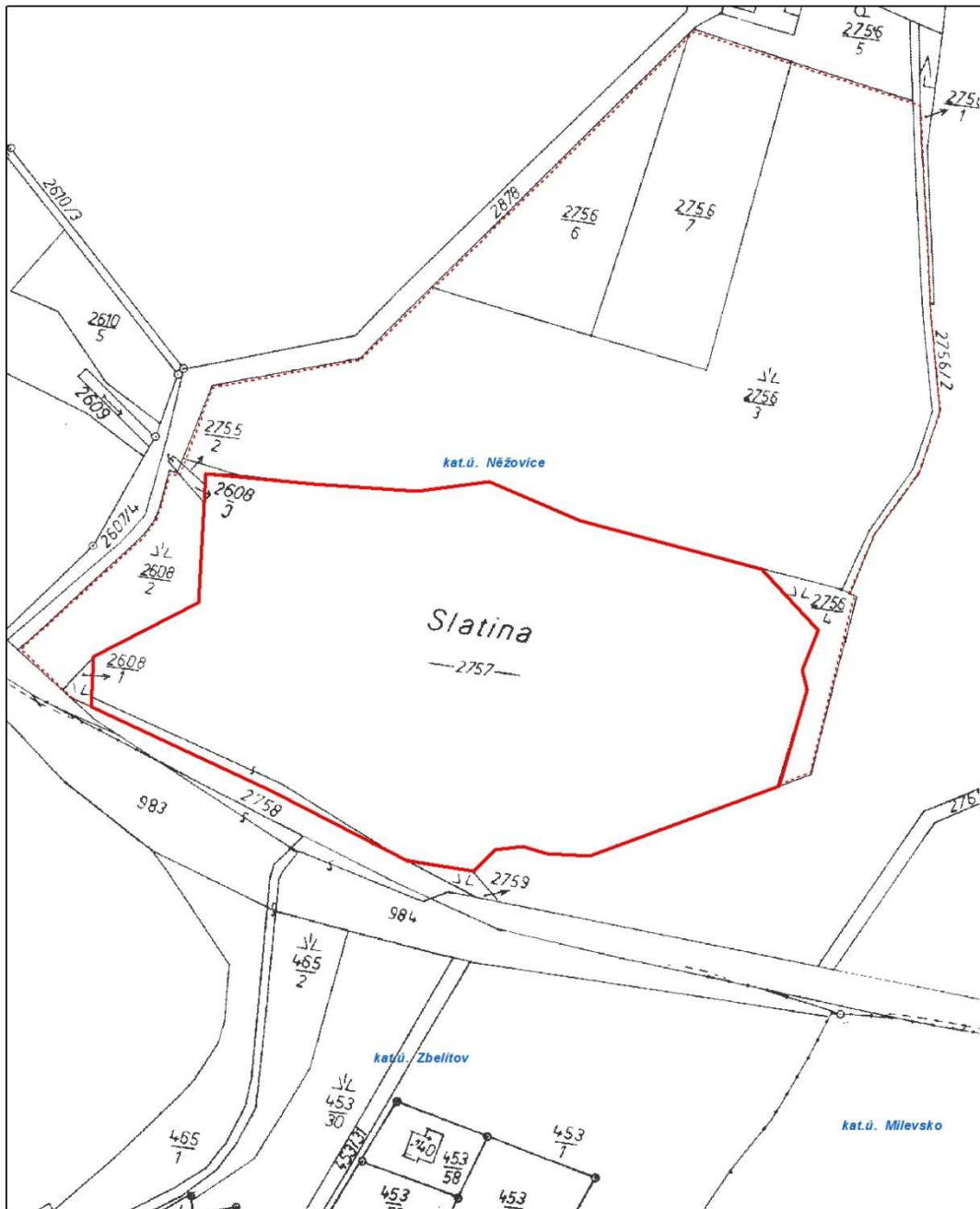


1:2 000

část 1/2

podkladová data:
 © GEODIS
 Ortofotomapa 2008
 © ČÚZK
 katastrální mapy
 DKN2010, KMD2010, KMS2010, PK2010

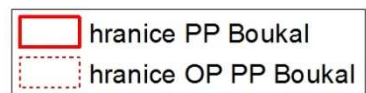




1:2 000

část 2/2

podkladová data:
 © GEODIS
 Ortofotomapa 2008
 © ČÚZK
 katastrální mapy
 DKN2010, KMD2010, KMS2010, PK2010

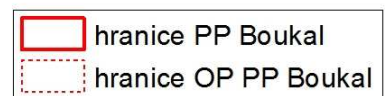


Zákres hranice přírodní památky Boukal do Ortofotomapy 2008



1:4 000

podkladová data:
© GEODIS
Ortofotomapa 2008
© ČÚZK
katastrální mapy
DKN2010, KMD2010, KMS2010, PK2010



Seznam souřadnic lomových bodů ochranného pásma přírodní památky Boukal

katastrální území Něžovice

souřadnicový systém S-JTSK

<i>ochranné pásmo část 1</i>		
<i>číslo bodu</i>	<i>souřadnice X</i>	<i>souřadnice Y</i>
1	758 396,91	1 111 013,01
2	758 415,66	1 111 039,10
3	758 426,46	1 111 064,17
4	758 424,63	1 111 067,02
5	758 442,97	1 111 141,01
6	758 456,26	1 111 146,05
7	758 444,63	1 111 105,83
8	758 446,71	1 111 097,50
9	758 439,71	1 111 080,47
10	758 463,75	1 111 054,54
11	758 540,97	1 111 033,91
12	758 579,58	1 111 017,06
13	758 610,62	1 111 021,41
14	758 654,34	1 111 018,20
15	758 700,33	1 111 013,84
16	758 703,36	1 111 068,73
17	758 747,84	1 111 091,82
18	758 749,12	1 111 112,60
19	758 749,28	1 111 112,67
20	758 756,52	1 111 109,77
21	758 760,74	1 111 105,75
22	758 778,84	1 111 088,50
23	758 749,53	1 111 061,72
24	758 726,41	1 111 040,60
25	758 720,99	1 111 032,98
26	758 715,29	1 111 013,62
27	758 711,38	1 111 014,77
28	758 697,35	1 110 977,14
29	758 634,37	1 110 965,31
30	758 603,79	1 110 935,15
31	758 554,23	1 110 886,24

32	758 513,61	1 110 846,17
33	758 492,77	1 110 825,61
34	758 452,35	1 110 838,74
35	758 396,50	1 110 856,88
36	758 393,24	1 110 921,69
37	758 392,01	1 110 946,13
38	758 387,94	1 110 987,53

<i>ochranné pásmo část 2</i>		
<i>číslo bodu</i>	<i>číslo bodu</i>	<i>číslo bodu</i>
1	758 314,59	1 110 605,08
2	758 160,49	1 110 636,70
3	758 124,15	1 110 687,18
4	758 131,21	1 110 749,42
5	758 162,84	1 110 831,52
6	758 211,97	1 110 838,92
7	758 384,24	1 110 810,32
8	758 382,53	1 110 790,69
9	758 344,97	1 110 779,07
10	758 344,87	1 110 779,08
11	758 344,40	1 110 778,91
12	758 338,28	1 110 779,89
13	758 309,14	1 110 783,48
14	758 286,26	1 110 796,43
15	758 269,45	1 110 795,88
16	758 245,86	1 110 805,52
17	758 242,25	1 110 806,72
18	758 226,06	1 110 813,61
19	758 210,75	1 110 819,86
20	758 190,63	1 110 809,11
21	758 137,71	1 110 706,04
22	758 137,18	1 110 688,91
23	758 150,72	1 110 680,05
24	758 152,24	1 110 677,77
25	758 165,38	1 110 656,03
26	758 169,21	1 110 648,85
27	758 169,46	1 110 648,44
28	758 213,93	1 110 639,85
29	758 274,11	1 110 627,71
30	758 298,13	1 110 622,91
31	758 301,67	1 110 637,57
32	758 301,68	1 110 637,57
33	758 301,70	1 110 637,68
34	758 336,67	1 110 617,90
35	758 353,75	1 110 625,18
36	758 362,35	1 110 629,23
37	758 427,08	1 110 658,56

38	758 430,50	1 110 660,03
39	758 435,85	1 110 662,42
40	758 437,04	1 110 668,32
41	758 436,75	1 110 668,53
42	758 436,75	1 110 668,87
43	758 455,43	1 110 761,54
44	758 455,50	1 110 761,78
45	758 455,90	1 110 764,78
46	758 463,99	1 110 752,79
47	758 445,14	1 110 666,31
48	758 437,74	1 110 655,88
49	758 343,19	1 110 613,82