

VĚSTNÍK

JIHOČESKÉHO KRAJE

Částka 9

Rozesláno dne 9. 11. 2006

Rok 2006

Obsah:

1. Nařízení kraje č. 6/2006 o přírodní památce Ryšovy a jejím ochranném pásmu
2. Veřejnoprávní smlouvy mezi obcemi:
 - 37/VPS/2006 VPS mezi Městem Blatná a Obcí Chlum na úseku pozemních komunikací
 - 38/VPS/2006 Dodatek č.3 k VPS mezi Městem Prachatice a Obcí Dvory na úseku přestupkové agendy

NAŘÍZENÍ JIHOČESKÉHO KRAJE
č. 6/2006
ze dne 31. 10. 2006
o přírodní památce Ryšovy

Rada Jihočeského kraje vydává dne 31.10.2006 podle § 77a odst. 2 zákona č. 114/1992 Sb., o ochraně přírody a krajiny, ve znění pozdějších předpisů, a v souladu s ustanovením §36 téhož zákona, §7 a dále dle §59 odst.1 písm. k) zákona č. 129/2000 Sb., o krajích, ve znění pozdějších předpisů, toto nařízení.

Článek 1

Vymezení přírodní památky

Tímto nařízením se vymezuje přírodní památka Ryšovy a stanovují se omezení ve využití jeho území.

- (1) Přírodní památka se nachází ve správním obvodu obce s rozšířenou působností Strakonice. Leží v obvodu územní působnosti obcí Strakonice a Droužetice.
- (2) Přírodní památka zahrnuje tato katastrální území nebo jejich části: Strakonice, Dražejov u Strakonice a Droužetice.
- (3) Hranice přírodní památky Ryšovy je stanovena uzavřeným geometrickým polygonem, jehož vrcholy jsou určeny souřadnicemi udanými v souřadnicovém systému S – JTSK. Seznam souřadnic jednotlivých vrcholů geometrického polygonu tak, jak jsou v obrazi za sebou, je uveden v příloze č. 1 tohoto nařízení.
- (4) Přesná hranice území nově vymezené přírodní památky Ryšovy je zakreslena do katastrální mapy, která je přílohou č. 2 tohoto nařízení.

Článek 2

Poslání přírodní památky

Posláním přírodní památky Ryšovy je ochrana lesního komplexu s výskytem bohaté, vápnomilné, bylinné vegetace, která byla součástí původního ekosystému subxerothermních doubrav na vápencích.

Článek 3

Ochrana přírodní památky

- (1) Krajský úřad Jihočeský kraj zabezpečuje na území přírodní památky ve spolupráci s ostatními příslušnými orgány ochrany přírody dodržování právních předpisů na úseku ochrany přírody a krajiny.
- (2) V přírodní památce Ryšovy, jejíž změny, poškozování nebo hospodářské využívání vedoucí k jejímu poškozování jsou podle § 36 odst. 2 zákona č. 114/1992 Sb., o ochraně přírody a krajiny,

ve znění pozdějších předpisů, zakázány, se dle §36 odst. 1 téhož zákona stanovují bližší ochranné podmínky¹⁾. Na území přírodní památky nelze bez souhlasu příslušného orgánu ochrany přírody²⁾ provádět tyto činnosti:

- a) hospodařit na pozemcích způsobem vyžadujícím intenzivní technologie, zejména prostředky a činnosti, které mohou způsobit změny v biologické rozmanitosti, struktuře a funkci ekosystému anebo nevratně poškozovat půdní povrch,
- b) používat biocidy,
- c) povolovat a umisťovat nové stavby,
- d) povolovat nebo uskutečňovat záměrné rozšiřování geograficky nepůvodních druhů rostlin a živočichů,
- e) sbírat či odchyťovat rostliny a živočichy, kromě výkonu práva myslivosti a sběru lesních plodů,
- f) provádět změny druhu nebo způsobu využití pozemků,
- g) upravovat povrch pěšin,
- h) vyznačovat cyklotrasy a turistické stezky,
- i) vjíždět na jízdních kolech a jiných bezmotorových dopravních prostředcích,
- j) provozovat hromadné sportovní a turistické akce,
- k) vjíždět motorovými a přípojnými vozidly na území přírodní památky s výjimkou vozidel orgánů veřejné správy, Policie České republiky, záchranných sborů, obrany státu, veterinární služby, vozidel nezbytných pro zajištění péče o lesní pozemky či porosty a vozidel vlastníků nebo nájemců pozemků nacházejících se na území přírodní památky,
- l) zřizovat skládky dřeva a jiných materiálů, a to i přechodně, s výjimkou nezbytných skládek dřeva při provádění lesnických prací,
- m) provádět geologické práce spojené se zásahem do zemského povrchu,
- n) přikrmovat zvěř,
- o) zřizovat myslivecká zařízení,
- p) tábořit a rozdělávat oheň.

Článek 4

Ochranné pásmo

Ochranné pásmo přírodní památky³⁾ se stanovuje do vzdálenosti 5 m vně hranic přírodní památky.

Článek 5

Obecná ustanovení

- (1) Toto nařízení ruší odst. 14 článku 1 vyhlášky Okresního národního výboru ve Strakonících, schválenou jeho plenárním zasedáním dne 19.3.1990.

¹⁾) § 36 odst. 1 zákona č. 114/1992 Sb., o ochraně přírody a krajiny, ve znění pozdějších předpisů

²⁾) § 44 odst. 2 zákona č. 114/1992 Sb., o ochraně přírody a krajiny, ve znění pozdějších předpisů

³⁾) § 37 odst. 1 zákona č. 114/1992 Sb., o ochraně přírody a krajiny, ve znění pozdějších předpisů

- (2) Nařízení se vztahuje na všechny fyzické i právnické osoby, které na území přírodní památky Ryšovy vstupují.
- (3) Porušování ustanovení tohoto nařízení lze postihnout u fyzických osob jako přešupek⁴⁾, u právnických osob a fyzických osob při výkonu podnikatelské činnosti jako správní delikt⁵⁾, pokud se nejedná o čin přísněji trestný.

Článek 6

Závěrečná ustanovení

Toto nařízení bylo schváleno usnesením Rady Jihočeského kraje č. 951/2006/RK dne 31. 10. 2006 a nabývá účinnosti dnem 1. 12. 2006.

Ing. arch. Robin Schinko v.r.
1. náměstek hejtmana

RNDr. Jan Zahradník v.r.
hejtman

⁴⁾ §87 zákona č. 114/1992 Sb., o ochraně přírody a krajiny, ve znění pozdějších předpisů, zákon č. 200/1990 Sb., o přestupcích, ve znění pozdějších předpisů

⁵⁾ §88 zákona č. 114/1992 Sb., o ochraně přírody a krajiny, ve znění pozdějších předpisů

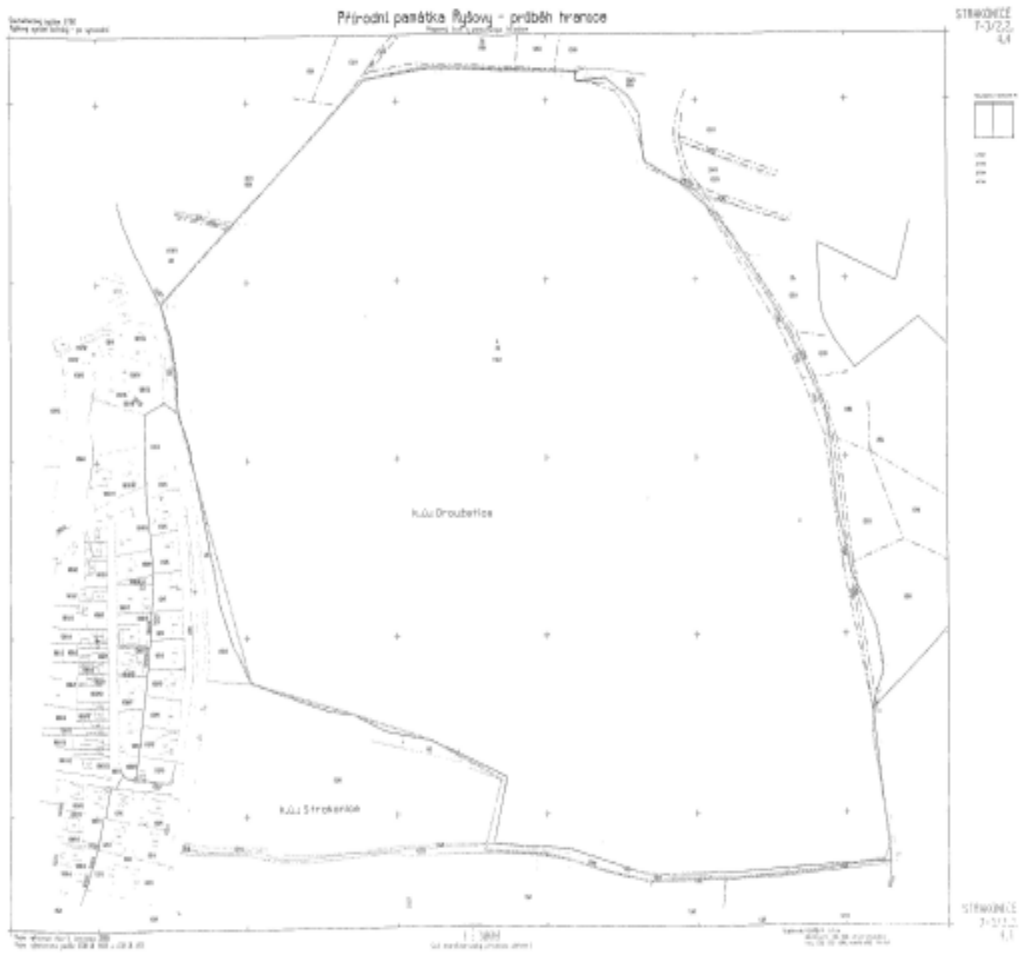
Příloha č. 1 k Nařízení Rady Jihočeského kraje č. 6/2006 z 31.10.2006: Seznam zeměpisných souřadnic (S-JTSK) jednotlivých vrcholů geometrických obrazců, kterým jsou stanoveny hranice přírodní památky Ryšovy

	Číslo bodu	Y	X	Z
1	034007130001	793424.85	1126708.90	0.00
2	034007130002	793419.70	1126754.44	0.00
3	036001010001	792712.68	1127139.05	0.00
4	036001010002	793436.46	1126667.10	0.00
5	036001010003	792724.45	1127032.75	0.00
6	036001010004	792720.93	1127000.19	0.00
7	036001010005	792713.55	1126981.16	0.00
8	036001010006	792719.54	1126944.08	0.00
9	036001010007	792743.90	1126899.68	0.00
10	036001010008	792757.74	1126848.42	0.00
11	036001010009	792771.20	1126756.60	0.00
12	036001010010	792818.16	1126677.65	0.00
13	036001010011	792845.15	1126637.39	0.00
14	036001010012	792877.13	1126597.36	0.00
15	036001010013	792913.62	1126570.05	0.00
16	036001010014	792950.91	1126551.03	0.00
17	036001010015	792956.20	1126511.83	0.00
18	036001010016	792967.90	1126496.02	0.00
19	036001010017	792990.58	1126481.09	0.00
20	036001010018	793019.45	1126484.02	0.00
21	036001010019	793019.70	1126475.30	0.00
22	036001010020	793164.48	1126472.22	0.00
23	036001010021	793232.83	1126481.54	0.00
24	036001010022	793365.23	1126601.91	0.00
25	036001010023	792720.97	1127000.54	0.00
26	036001010024	792717.79	1126954.89	0.00
27	036001010025	792725.98	1126932.34	0.00
28	036001010026	792744.94	1126895.83	0.00
29	036001010027	792748.82	1126881.47	0.00
30	036001010028	792758.39	1126844.01	0.00
31	036001010029	792771.00	1126757.97	0.00
32	036001010030	792776.15	1126748.28	0.00
33	036001010031	792806.68	1126696.96	0.00
34	036001010032	792848.38	1126633.35	0.00
35	036001010033	792849.81	1126631.55	0.00
36	036001010034	792878.51	1126596.33	0.00
37	036001010035	792947.06	1126552.99	0.00
38	036001010036	792950.66	1126551.16	0.00
39	036001010037	792951.22	1126548.72	0.00
40	036001010038	793014.44	1126483.51	0.00
41	036001010039	793019.69	1126475.66	0.00

42	036001010040	793039.41	1126474.88	0.00
43	036001010041	793355.66	1126593.21	0.00
44	036001010042	793363.03	1126599.91	0.00
45	036001010043	793365.66	1126602.30	0.00
46	036001010044	793370.66	1126606.88	0.00
47	036001010045	793429.31	1126660.56	0.00
48	036001010046	793436.14	1126668.27	0.00
49	036001014001	793458.38	1126608.74	0.00
50	036001014002	792711.69	1126976.79	0.00
51	036001014003	792725.07	1126925.31	0.00
52	036001014004	792746.48	1126890.49	0.00
53	036001014005	792757.38	1126836.25	0.00
54	036001014006	792767.25	1126759.39	0.00
55	036001014007	792828.53	1126657.99	0.00
56	036001014008	792869.52	1126604.04	0.00
57	036001014009	792903.92	1126582.22	0.00
58	036001014010	792933.85	1126531.03	0.00
59	1 80001510001	793346.07	1126987.97	0.00
60	180001510003	793243.61	1127015.63	0.00
61	180001510006	793165.06	1127038.12	0.00
62	180023710001	792989.64	1127148.56	0.00
63	180023710002	792946.33	1127157.37	0.00
64	180023710003	792864.71	1127154.40	0.00
65	180023710004	792793.81	1127150.06	0.00
66	180023710005	792706.85	1127125.27	0.00
67	180023710008	793095.98	1127070.60	0.00
68	180023710009	793113.23	1127129.97	0.00
69	180023710010	793051.86	1127133.12	0.00
70	180023710011	793434.87	1126672.82	0.00
71	180023710012	793418.95	1126756.81	0.00
72	180023710013	793415.70	1126767.11	0.00
73	180023710014	793401.86	1126811.02	0.00
74	180023710015	792737.38	1127142.40	0.00
75	180023710016	792707.57	1127126.97	0.00
76	180023710017	792710.35	1127106.88	0.00
77	180023710018	792722.77	1127017.18	0.00
78	180023710019	792722.28	1127012.65	0.00
79	180023710020	793127.06	1127055.99	0.00
80	180023710021	793096.20	1127071.35	0.00
81	180023710022	793111.69	1127124.68	0.00
82	180023710023	793111.89	1127125.36	0.00
83	180023710024	793064.10	1127132.49	0.00
84	180023710025	793029.98	1127138.55	0.00
85	180023710026	793017.39	1127141.67	0.00

86	180023710027	792951.79	1127156.26	0.00
87	180023710028	792947.45	1127157.14	0.00
88	180023710029	792946.89	1127157.26	0.00
89	180023710030	792930.74	1127156.80	0.00
90	180023710031	792878.69	1127154.91	0.00
91	180023710032	792872.78	1127154.69	0.00
92	180023710033	792767.56	1127146.50	0.00
93	180023714001	792721.98	1127015.50	0.00
94	180023714002	793418.53	1126774.51	0.00
95	180023714003	793390.62	1126912.87	0.00
96	180023714004	793349.63	1126985.58	0.00
97	180023714005	793231.16	1127026.75	0.00
98	180023714006	793114.12	1127132.73	0.00
99	180023714007	792992.39	1127152.77	0.00
100	180023714008	792916.23	1127161.27	0.00
101	180023714009	792792.21	1127154.30	0.00

Příloha č. 2 k Nařízení Rady Jihočeského kraje č. 6/2006 ze 31.10.2006: Vymezení PP Ryšovy v katastrální mapě



37/VPS/2006

VEŘEJNOPRÁVNÍ SMLOUVA Č.: SH-9/2005

MĚSTO BLATNÁ

Tř. T. G. Masaryka 322, 388 11 Blatná, kraj Jihočeský, IČ 250996,
zastoupené starostou města panem ing. Jiřím Mikešem

a

OBEC CHLUM

kraj Jihočeský, IČ 48222631
příslušná do správního obvodu obce s rozšířenou působností Blatná,
zastoupená starostou obce panem ing. Františkem Zrostlíkem

uzavírají podle ust. § 63 zákona č. 128/2000 Sb., o obcích, ve znění pozdějších předpisů, (dále jen zákona o obcích) na základě usnesení Rady města Blatná č. 253/05 ze dne 10.10.2005 a na základě usnesení Zastupitelstva obce Chlum č. 27/05 ze dne 30.12.2005 tuto veřejnoprávní smlouvu.

Čl. I

Předmět smlouvy

Městský úřad Blatná bude za obec Chlum v jejím správním obvodu vykonávat přenesenou působnost silničního správního úřadu v rozsahu svěřeném obci Chlum ust. § 40 odst. 5 písm.a) až c) zákona č. 13/1997 Sb., o pozemních komunikacích, ve znění pozdějších předpisů.

Čl. II

Úhrada nákladů

1. Za výkon přenesené působnosti podle ust. čl. I. této smlouvy se obec Chlum zavazuje uhradit ročně městu Blatná ze svého rozpočtu paušální částku 1200 Kč splatnou do 30.6. běžného roku na číslo účtu: 4198900247/0100, variabilní symbol: 2530509.
2. Veškeré výdaje a příjmy Městského úřadu Blatná spojené s výkonem přenesené působnosti dle čl. I zůstávají výdaji a příjmy města Blatná.

Čl. III

Doba trvání smlouvy


1. Podle ust. § 66c zákona o obcích je tato smlouva uzavřena dnem, kdy rozhodnutí Krajského úřadu Jihočeského kraje v Českých Budějovicích o udělení souhlasu s jejím uzavřením nabude právní moci.
2. Tato smlouva se uzavírá na dobu určitou, a to od 1.9.2006 do 31.12.2006.

Čl. IV

Společná ustanovení

1. Tato smlouva může být změněna písemnou dohodou obou smluvních stran, přičemž k platnosti takové dohody je nezbytný souhlas Krajského úřadu Jihočeského kraje v Českých Budějovicích.
2. Po dobu platnosti této smlouvy povede Městský úřad Blatná veškerou spisovou dokumentaci související s výkonem svěřené přenesené působnosti podle čl. I této smlouvy.
3. Obě smluvní strany tuto smlouvu zveřejní neprodleně poté, co byla uzavřena (čl. III. odst.1), na úředních deskách nejméně po dobu patnácti dnů.
4. Ostatní ustanovení, která nejsou výslovně upravena v této smlouvě, upravuje zákon o obcích a zákon č. 500/2004 Sb., správní řád, ve znění pozdějších předpisů.

V Blatné dne 31.8.2006


ing. Jiří Mikeš
starosta města Blatná





ing. František Zrostlík
starosta obce Chlum

38/VPS/2006

Dodatek č. 3 k

veřejnoprávní smlouvě uzavřené dne 24.10.2003 mezi Městem Prachatice a Obcí Dvory o zajištění výkonu přenesené působnosti na úseku projednávání přestupků

Na základě usnesení zastupitelstva Obce Dvory ze dne 29. 2005 č. a usnesení rady
Města Prachatice, ze dne 22.8.2005 č. 826/2005 uzavírají níže uvedené smluvní strany tento
smluvní dodatek

Článek I. Smluvní strany:

1. Město Prachatice
zastoupené starostou Ing. Janem Bauerem
Velké náměstí čp. 3, 383 01 Prachatice
Jihočeský kraj
IČO: 250 627
(dále jen Město Prachatice)
na straně jedné

2. Obec Dvory
zastoupená starostou obce Stanislavem Vojtou
adresa: Dvory, 384 217 Husinec
Jihočeský kraj
IČO: 583 014
příslušná do správního obvodu obce s přenesenou působností Prachatice
(dále jen Obec Dvory)
na straně druhé

Tímto dodatkem se mění ustanovení odst. 1 a 2 čl. IV. takto:


Článek IV. Doba trvání smlouvy

- (1) Tato smlouva se uzavírá na dobu neurčitou. Tato smlouva je uzavřena dnem, kdy rozhodnutí příslušného krajského úřadu o udělení souhlasu s uzavřením této smlouvy nabude právní moci.
- (2) Od této smlouvy lze oboustranně odstoupit po uplynutí tříměsíční výpovědní lhůty, jejíž běh počne od prvního dne následujícího měsíce po doručení písemné výpovědi a skončí uplynutím posledního dne lhůty, pokud se smluvní strany nedohodnou jinak.


Tento smluvní dodatek bude uzavřen dnem, kdy rozhodnutí Krajského úřadu v Českých Budějovicích příslušným k udělení souhlasu s jeho uzavřením nabude právní moci. Podle ust. § 66 odst. 3 zák.č. 128/2000 Sb., o obcích ve znění pozdějších předpisů zveřejní smluvní strany tento smluvní dodatek na úředních deskách nejméně po dobu patnácti dnů od doručení cit souhlasu.

Ostatní články smlouvy zůstávají zachovány v původní podobě beze změn.

V Prachaticích dne


Ing. Jan Bauer
starosta Města Prachatice




Stanislav Vojta
starosta Obce Dvory



Vydavatel věstníku: Jihočeský kraj

Redakce: Jihočeský kraj - Krajský úřad, 370 76 České Budějovice, U Zimního stadionu 1952/2, tel: 386 720 111

Tisk: ČESKÁ POŠTA, s.p., Nemanická 16, 370 02 České Budějovice, tel.: 387 010 370

Vychází podle potřeby.

Expeduje se podle rozdělovníku Krajského úřadu Jihočeského kraje.