

# NAŘÍZENÍ JIHOČESKÉHO KRAJE

č. 5/2011,

## kterým se zřizuje přírodní památka Jesení

Rada Jihočeského kraje vydává dne 8. 3. 2011 podle § 77a odst. 2 v souladu s ustanovením § 36 zákona č. 114/1992 Sb., o ochraně přírody a krajiny, ve znění pozdějších předpisů (dále jen zákon), a podle § 7 a dále dle § 59 odst. 1 písm. k) zákona č. 129/2000 Sb., o krajích, ve znění pozdějších předpisů, toto nařízení kraje, kterým se zřizuje přírodní památka Jesení (dále jen přírodní památka).

### Článek 1

#### Vymezení přírodní památky

- (1) Přírodní památka o rozloze 1,29 ha se nachází v okrese Tábor, ve správním obvodu obce s rozšířenou působností Tábor. Leží v obvodu územní působnosti obce Ratibořské hory.
- (2) Přírodní památka zahrnuje část katastrálního území Ratibořice u Tábora.
- (3) Hranice přírodní památky Jesení je stanovena uzavřeným geometrickým polygonem, jehož vrcholy jsou určeny souřadnicemi udanými v souřadnicovém systému S – JTSK. Seznam souřadnic jednotlivých vrcholů geometrického polygonu tak, jak jdou v obrazci za sebou, je uveden v příloze č. 1 tohoto nařízení.
- (4) Přesná hranice území nově vymezené přírodní památky Jesení je zakreslena do katastrální mapy, která je přílohou č. 2 tohoto nařízení a do ortofotomapy, která je přílohou č. 3 tohoto nařízení.

### Článek 2

#### Poslání přírodní památky

Posláním přírodní památky Jesení je ochrana rozsáhlého komplexu rašelinných a vlhkých lučních společenstev s množstvím chráněných a významných druhů rostlin a živočichů.

### Článek 3

#### Péče o přírodní památku a stanovení bližších ochranných podmínek

- (1) Podle ustanovení § 77a odst. 2 zákona péči o přírodní památku zajišťuje Jihočeský kraj.
- (2) V přírodní památce Jesení, jejíž změny, poškozování nebo hospodářské využívání vedoucí k jejímu poškozování jsou podle § 36 odst. 2 zákona zakázány, se podle ustanovení § 36 odst. 1 zákona stanovují bližší ochranné podmínky. Na území přírodní památky nelze bez souhlasu příslušného orgánu ochrany přírody provádět tyto činnosti:
  - a. hospodařit na pozemcích způsobem vyžadujícím intenzivní technologie, zejména prostředky a činnosti, které mohou způsobit změny v biologické rozmanitosti, struktuře a funkci ekosystému, používat biocidy,
  - b. povolovat a umisťovat nové stavby, provádět změny druhu nebo způsobu využití pozemků,
  - c. tábořit,
  - d. sbírat či odchyťovat rostliny a živočichy, kromě výkonu práva myslivosti,
  - e. vyznačovat cyklotrasy a turistické stezky, provozovat hromadné sportovní a turistické akce, včetně odborných exkurzí, vjíždět na jízdních kolech a jiných bezmotorových dopravních prostředcích, vjíždět motorovými a přípojnými vozidly na území přírodní památky s výjimkou vozidel orgánů veřejné správy, Policie České republiky,

záchranných sborů, obrany státu, veterinární služby, vozidel nezbytných pro zajištění péče o zemědělské a lesní pozemky či porosty a vozidel vlastníků nebo nájemců pozemků nacházejících se na území přírodní památky,

- f. zřizovat jakékoli skládky, a to i přechodně,
- g. měnit vodní poměry pozemků,
- h. rozdělovat oheň,
- i. provádět vědeckou a výzkumnou činnost.

- (3) Souhlasy uvedené v bodech d. až i. se nevyžadují, pokud tyto činnosti vykonává přímo příslušný orgán ochrany přírody, nebo jsou příslušným orgánem ochrany přírody požadovány v rámci realizace schváleného plánu péče nebo v rámci opatření ke zlepšení stavu prostředí přírodní památky a jejího ochranného pásma.

#### **Článek 4**

##### **Ochranné pásmo**

Hranice ochranného pásma přírodní památky Jesení je stanovena uzavřeným geometrickým polygonem, jehož vrcholy jsou určeny souřadnicemi udanými v souřadnicovém systému S – JTSK. Seznam souřadnic jednotlivých vrcholů geometrického polygonu tak, jak jdou v obrazci za sebou je uveden v příloze č. 4 tohoto nařízení. Celková plocha ochranného pásma je 1,67 ha.

#### **Článek 5**

##### **Obecná ustanovení**

- (1) Toto nařízení ruší článek 1 odst. 7 a v článku 2 odst. 13 vyhlášky Okresního národního výboru v Táboře, o Chráněných přírodních výtvorech v okrese Tábor na lokalitách Kozlov, Stročov, Luna, Kladrubská hora, Horusická blata, Rod, Jesení, Kozohlůdky, Jesení ze dne 18. listopadu 1990 se vypouští slovo „Jesení“.
- (2) Porušování ustanovení tohoto nařízení lze postihnout podle zákona u fyzických osob jako přestupek, u právnických osob a fyzických osob při výkonu podnikatelské činnosti jako správní delikt, pokud se nejedná o čin přísněji trestný.

#### **Článek 6**

##### **Závěrečná ustanovení**

Toto nařízení bylo schváleno usnesením Rady Jihočeského kraje číslo 190/2011/RK-61 ze dne 8. 3. 2011 a nabývá platnosti dnem vyhlášení ve Věstníku právních předpisů Jihočeského kraje a účinnosti patnáctým dnem následujícím po jeho vyhlášení ve Věstníku právních předpisů Jihočeského kraje.

MUDr. Martin Kuba v.r.  
první náměstek hejtmána

Mgr. Jiří Zimola v.r.  
hejtman

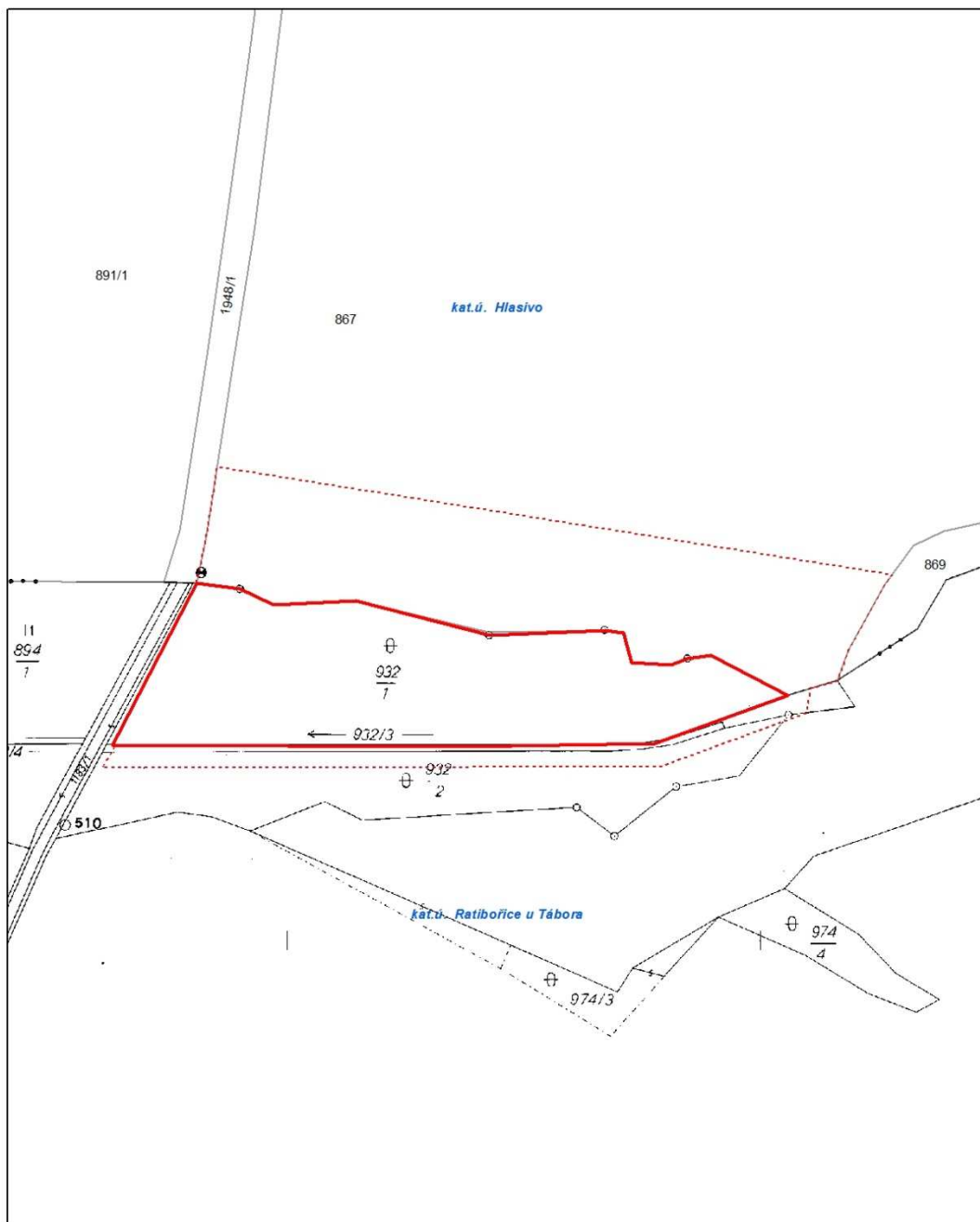
**Seznam souřadnic lomových bodů přírodní památky Jesení**

katastrální území Ratibořice u Tábora

souřadnicový systém S-JTSK

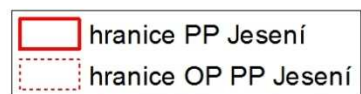
<i><b>předčíslo bodu</b></i>	<i><b>číslo bodu</b></i>	<i><b>souřadnice Y</b></i>	<i><b>souřadnice X</b></i>	<i><b>poznámka</b></i>
5300132	0057	728638.62	1113449.04	plastový mezník
17000043	0073	728620.08	1113451.45	kamenný mezník
17000043	0074	728606.09	1113458.18	plastový mezník
17000043	0075	728571.21	1113456.68	plastový mezník
17000043	0076	728514.56	1113471.10	plastový mezník
17000043	0077	728465.75	1113468.95	kamenný mezník
17000043	0078	728458.04	1113470.11	kořen stromu
17000043	0079	728454.52	1113482.72	plastový mezník
17000043	0080	728437.94	1113483.65	pařez
17000043	0081	728430.87	1113480.97	kamenný mezník
17000043	0082	728421.07	1113479.67	plastový mezník
17000043	0083	728388.48	1113496.43	plastový mezník
17000137	0001	728444.66	1113516.88	plastový mezník
17000137	0002	728525.87	1113518.20	plastový mezník
17000137	0003	728674.04	1113517.61	plastový mezník

Zákres hranice přírodní památky Jesení do katastrální mapy



1:2 000

podkladová data:  
© GEODIS  
Ortofotomapa 2008  
© ČÚZK  
katastrální mapy  
DKN2010, KMD2010, KMS2010, PK2010

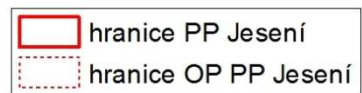


Zákres hranice přírodní památky Jesení do Ortofotomapy 2008



1:2 000

podkladová data:  
© GEODIS  
Ortofotomapa 2008  
© ČÚZK  
katastrální mapy  
DKN2010, KMD2010, KMS2010, PK2010



**Seznam souřadnic lomových bodů ochranného pásma přírodní památky Jesení**

katastrální území Ratibořice u Tábora, Hlasivo

souřadnicový systém S-JTSK

<i>číslo bodu</i>	<i>souřadnice Y</i>	<i>souřadnice X</i>
1	728672,99	1113517,61
2	728525,87	1113518,20
3	728444,66	1113516,88
4	728388,48	1113496,43
5	728421,07	1113479,67
6	728430,87	1113480,97
7	728437,94	1113483,65
8	728454,52	1113482,72
9	728458,04	1113470,11
10	728465,75	1113468,95
11	728514,56	1113471,10
12	728571,21	1113456,68
13	728606,09	1113458,18
14	728620,08	1113451,45
15	728638,62	1113449,04
16	728634,48	1113429,59
17	728629,82	1113399,95
18	728344,44	1113445,55
19	728347,55	1113449,73
20	728362,81	1113477,27
21	728367,49	1113490,22
22	728378,98	1113493,62
23	728380,89	1113503,95
24	728442,89	1113526,71
25	728678,29	1113527,01