

NAŘÍZENÍ JIHOČESKÉHO KRAJE

č. 27/2011,

kterým se zřizuje přírodní rezervace Fabián

Rada Jihočeského kraje vydává dne 19. 7. 2011 podle § 77a odst. 2 v souladu s ustanovením § 33 zákona č. 114/1992 Sb., o ochraně přírody a krajiny, ve znění pozdějších předpisů (dále jen zákon), a podle § 7 a dále dle § 59 odst. 1 písm. k) zákona č. 129/2000 Sb., o krajích, ve znění pozdějších předpisů, toto nařízení kraje, kterým se zřizuje přírodní rezervace Fabián (dále jen přírodní rezervace).

Článek 1

Vymezení přírodní rezervace

- (1) Přírodní rezervace o rozloze 22,34 ha se nachází v okrese Jindřichův Hradec, ve správním obvodu obce s rozšířenou působností Jindřichův Hradec. Leží v obvodu územní působnosti obce Stráž nad Nežárkou.
- (2) Přírodní rezervace zahrnuje část katastrálního území Dolní Lhota u Stráže nad Nežárkou.
- (3) Hranice území nově vymezené přírodní rezervace Fabián je zakreslena do katastrální mapy, která je přílohou č. 1 tohoto nařízení a do ortofotomapy, která je přílohou č. 2 tohoto nařízení.

Článek 2

Soustava NATURA 2000

Území přírodní rezervace Fabián a jejího ochranného pásma bylo zařazeno nařízením vlády 132/2005 Sb., kterým se stanoví národní seznam evropsky významných lokalit, ve znění pozdějších předpisů, ze dne 22. 12. 2004 mezi evropsky významné lokality (dále jen EVL) s názvem EVL „Fabián – Homolka“, kód lokality CZ031001.

Článek 3

Poslání přírodní rezervace

Posláním přírodní rezervace Fabián je ochrana přírodě blízkých porostů acidofilních a květnatých bučin a na ně vázaných významných druhů rostlin a živočichů.

Dále je posláním přírodní rezervace ochrana druhů a stanovišť EVL.

Seznam druhů a stanovišť EVL podle článku 2 je uveden v příslušné příloze nařízení vlády 132/2005 Sb., kterým se stanoví národní seznam evropsky významných lokalit, ve znění pozdějších předpisů, ze dne 22. 12. 2004.

Článek 4

Péče o přírodní rezervaci a stanovení bližších ochranných podmínek

- (1) Podle ustanovení § 77a odst. 2 a § 77a odst. 4 písm. l zákona péči o přírodní rezervaci zajišťuje Jihočeský kraj.
- (2) V přírodní rezervaci Fabián se podle ustanovení § 33 odst. 1 zákona stanovují bližší ochranné podmínky. Na území přírodní rezervace nelze bez souhlasu příslušného orgánu ochrany přírody provádět tyto činnosti:
 - a. provádět změny druhu nebo způsobu využití pozemků,
 - b. vyznačovat nové cyklotrasy a turistické stezky, vjíždět na jízdních kolech a jiných bezmotorových dopravních prostředcích mimo stávající nebo vyznačené cesty a trasy, provozovat hromadné sportovní a turistické akce, včetně odborných exkurzí, vjíždět motorovými a přípojnými vozidly na území přírodní rezervace s výjimkou vozidel veřejné správy, Policie České republiky, záchranných sborů, obrany státu, veterinární služby, vozidel nezbytných pro zajištění péče o zemědělské a lesní pozemky či porosty a vozidel vlastníků nebo nájemců pozemků nacházejících se na území přírodní rezervace,
 - c. zřizovat jakékoli skládky, a to i přechodně,
 - d. umísťovat nápisy, značky, symboly na skalní výchozy,
 - e. zřizovat myslivecká zařízení, včetně krmelišť, vnaďišť, újedišť a slanisek,

- f. tábořit a rozdělávat oheň,
 - g. provádět vědeckou a výzkumnou činnost.
- (3) Souhlasy uvedené v bodech a. až g. se nevyžadují, pokud tyto činnosti vykonává přímo příslušný orgán ochrany přírody, nebo jsou příslušným orgánem ochrany přírody požadovány v rámci realizace schváleného plánu péče nebo v rámci opatření ke zlepšení stavu prostředí přírodní památky a jejího ochranného pásma.

Článek 5

Ochranné pásmo

Hranice ochranného pásma přírodní rezervace Fabián je stanovena uzavřeným geometrickým polygonem. Přesná hranice území ochranného pásma přírodní rezervace Fabián je zakreslena do katastrální mapy, která je přílohou č. 1 tohoto nařízení a do ortofotomapy, která je přílohou č. 2 tohoto nařízení. Celková plocha ochranného pásma je 243,30 ha.

Článek 6

Obecná ustanovení

- (1) Toto nařízení ruší nařízení Okresního úřadu Jindřichův Hradec o rozšíření přírodní rezervace „Fabián“ ze dne 1. 11. 1995.
- (2) Porušování ustanovení tohoto nařízení lze postihnout podle zákona u fyzických osob jako přestupek, u právnických osob a fyzických osob při výkonu podnikatelské činnosti jako správní delikt, pokud se nejedná o čin přísněji trestný.

Článek 7

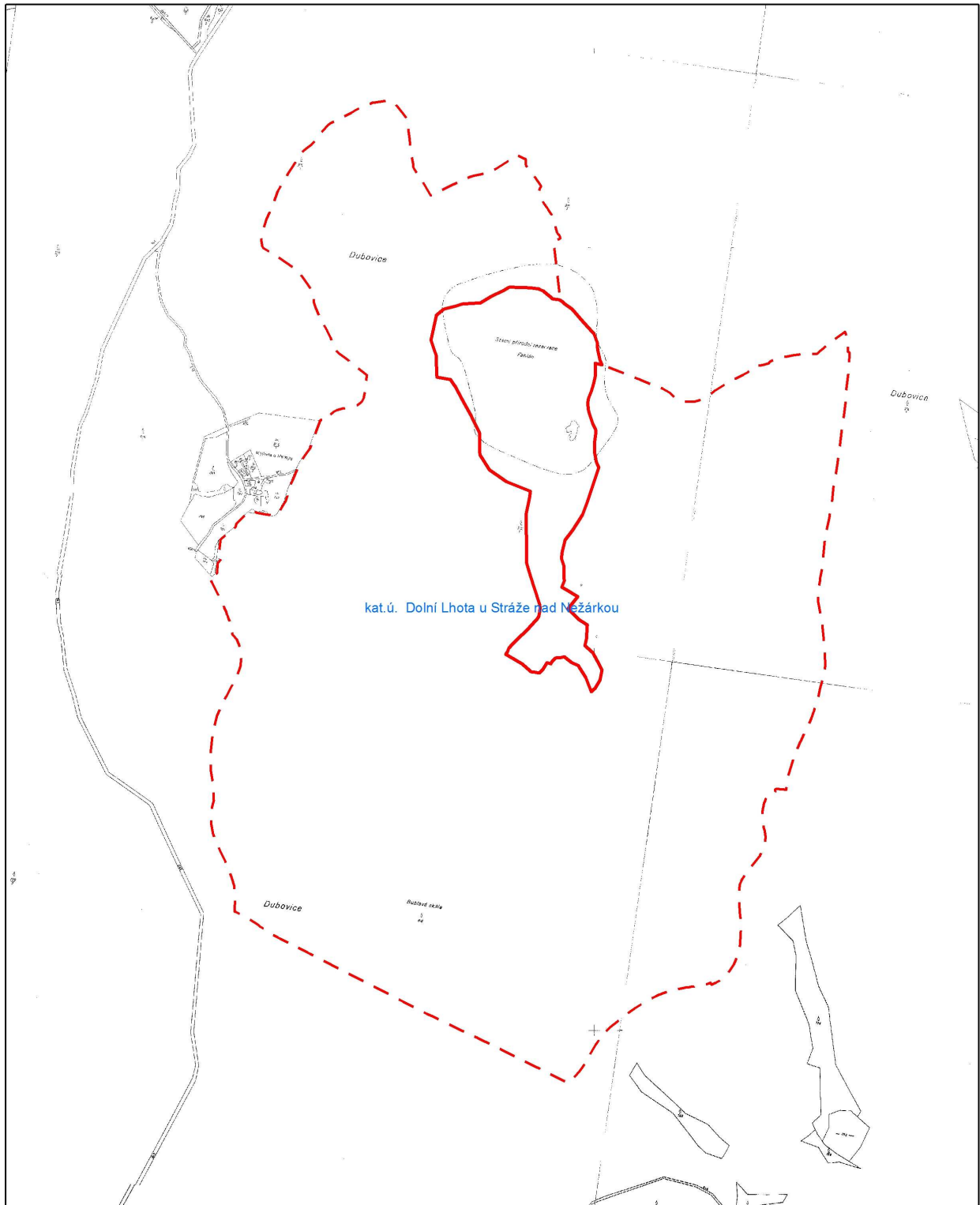
Závěrečná ustanovení

Toto nařízení bylo schváleno usnesením Rady Jihočeského kraje číslo 690/2011/RK-70 ze dne 19. 7. 2011 a nabývá platnosti dnem vyhlášení ve Věstníku právních předpisů Jihočeského kraje a účinnosti patnáctým dnem následujícím po jeho vyhlášení ve Věstníku právních předpisů Jihočeského kraje.

MUDr. Martin Kuba v.r.
první náměstek hejtmana

Mgr. Jiří Zimola v.r.
hejtman

Zákres hranice přírodní rezervace Fabián a jejího ochranného pásma do katastrální mapy



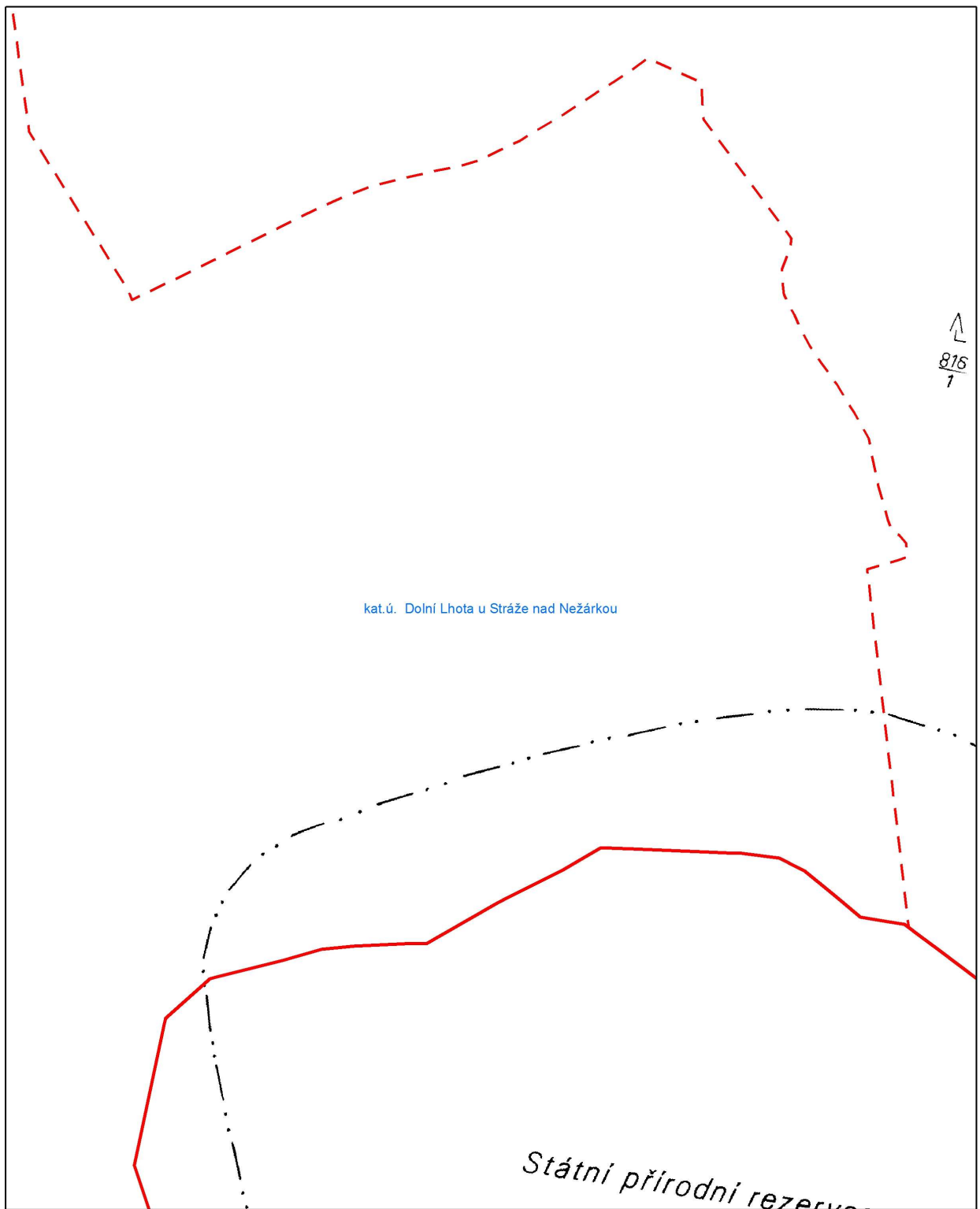
podkladová data:
© GEODIS
Ortofotomapa 2008
© ČÚZK
katastrální mapy
DKN2011, KMD2011, KMS2010, PK2010

orientační přehled

1:12 000



	hranice PR Fabián
	hranice OP PR Fabián
	hranice katastru




podkladová data:
 © GEODIS
 Ortofotomapa 2008
 © ČÚZK
 katastrální mapy
 DKN2011, KMD2011, KMS2010, PK2010

část 1/20

1:2 000



- | | |
|--|----------------------|
| | hranice PR Fabián |
| | hranice OP PR Fabián |
| | hranice katastru |




podkladová data:
© GEODIS
Ortofotomapa 2008
© ČÚZK
katastrální mapy
DKN2011, KMD2011, KMS2010, PK2010

část 2/20

1:2 000



	hranice PR Fabián
	hranice OP PR Fabián
	hranice katastru



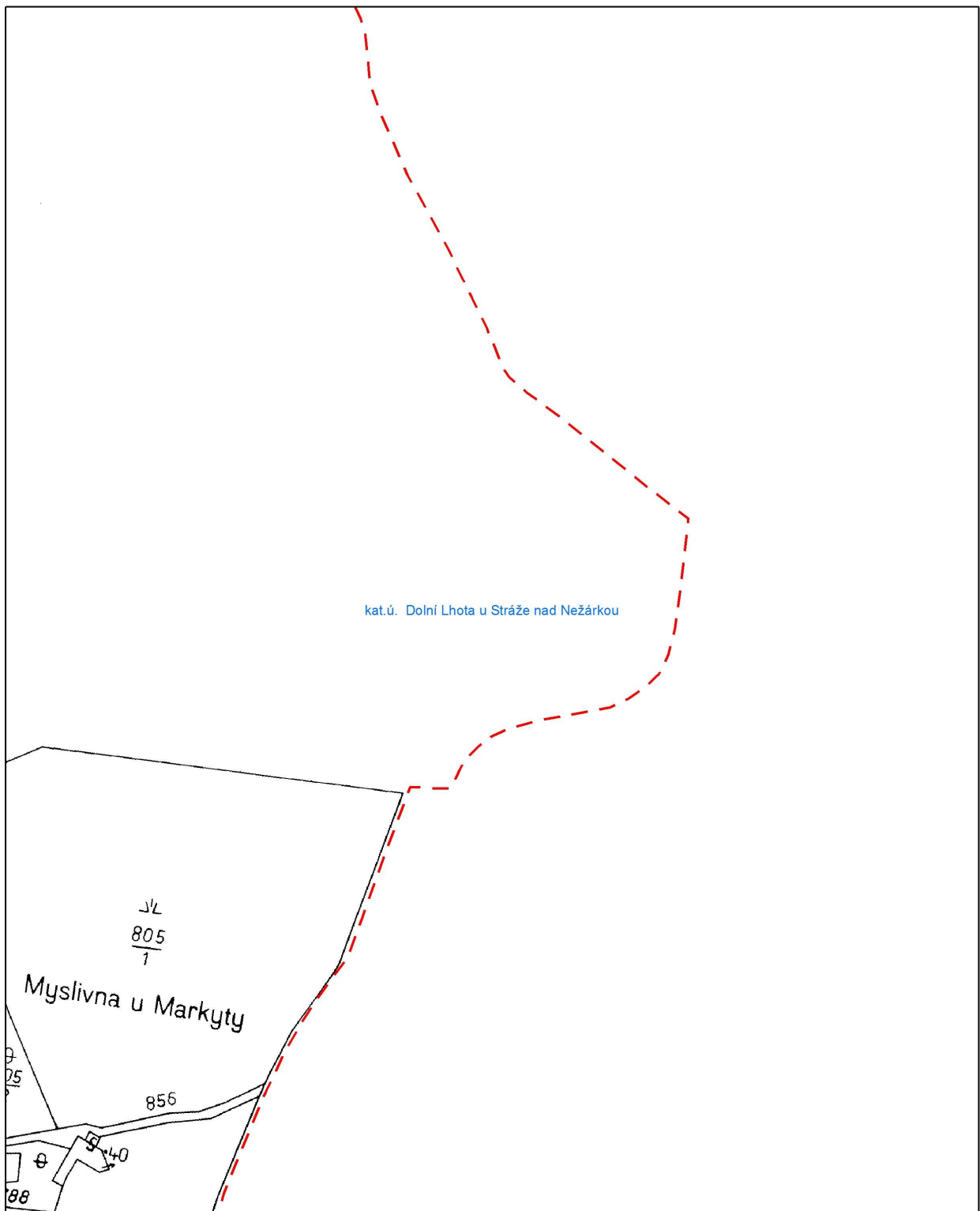
podkladová data:
© GEODIS
Ortofotomapa 2008
© ČÚZK
katastrální mapy
DKN2011, KMD2011, KMS2010, PK2010

část 3/20

1:2 000



	hranice PR Fabián
	hranice OP PR Fabián
	hranice katastru



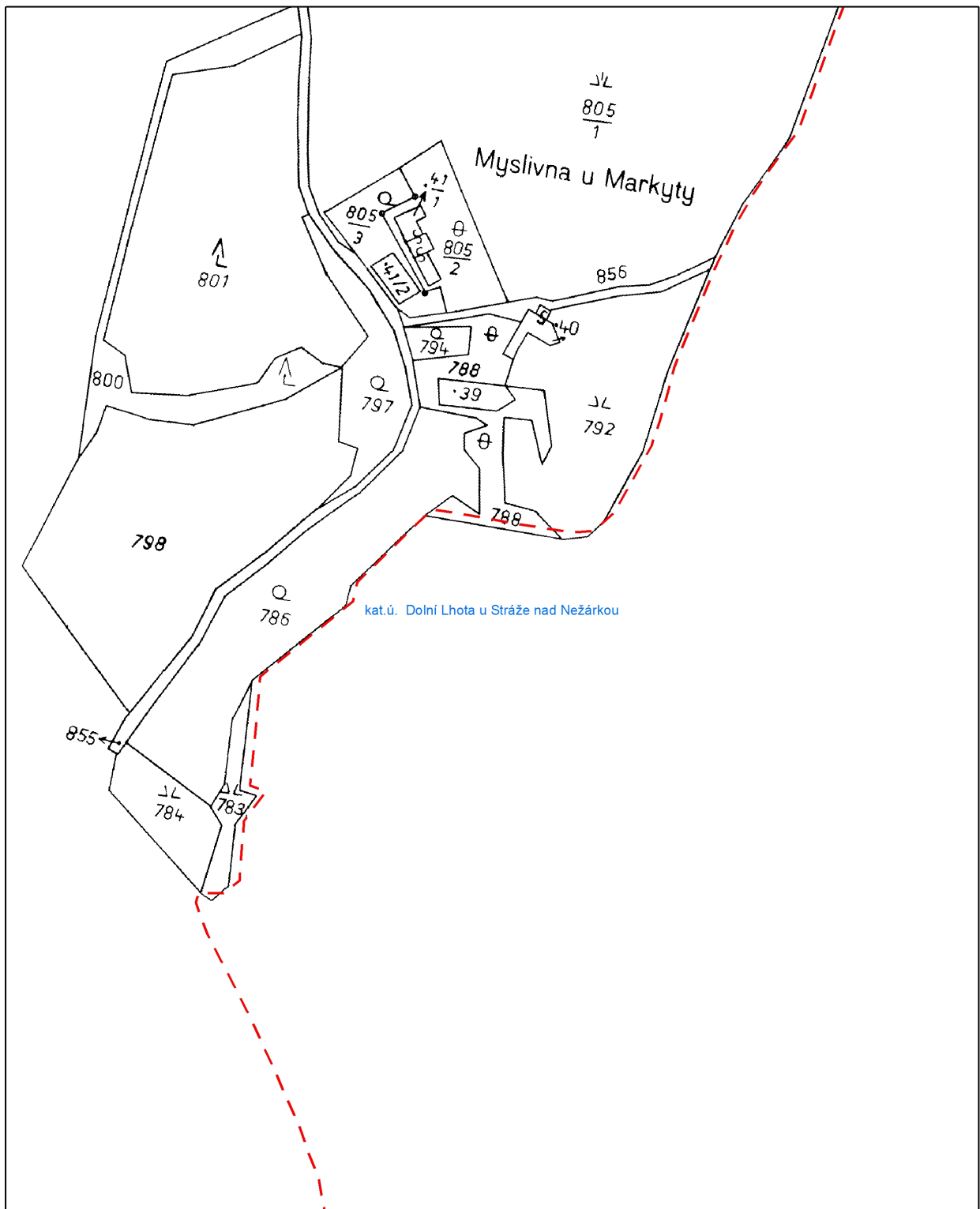
podkladová data:
 © GEODIS
 Ortofotomapa 2008
 © ČÚZK
 katastrální mapy
 DKN2011, KMD2011, KMS2010, PK2010

část 4/20

1:2 000



	hranice PR Fabián
	hranice OP PR Fabián
	hranice katastru




podkladová data:
 © GEODIS
 Ortofotomapa 2008
 © ČÚZK
 katastrální mapy
 DKN2011, KMD2011, KMS2010, PK2010

část 5/20

1:2 000



- hranice PR Fabián
- hranice OP PR Fabián
- hranice katastru



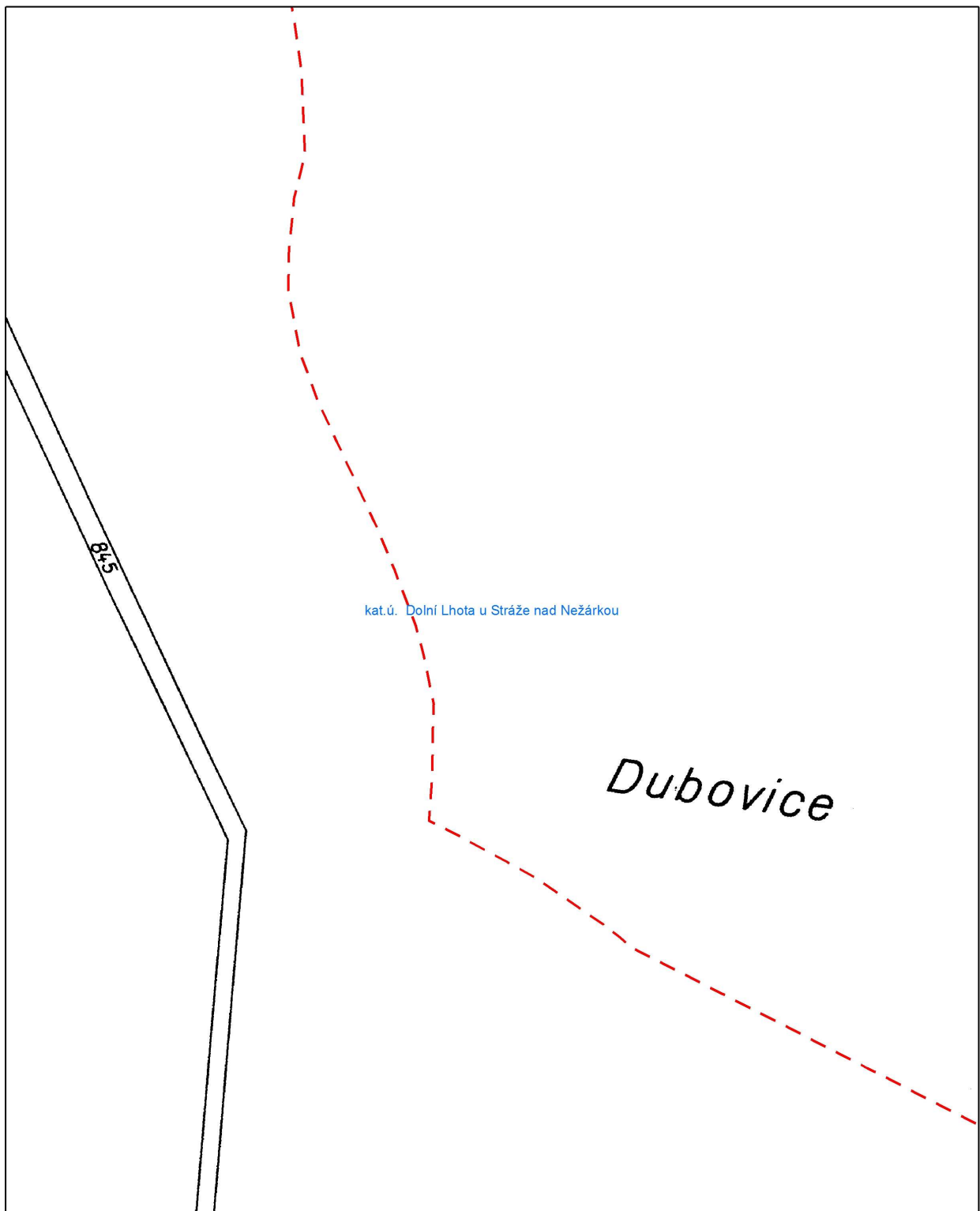
podkladová data:
© GEODIS
Ortofotomapa 2008
© ČÚZK
katastrální mapy
DKN2011, KMD2011, KMS2010, PK2010

část 6/20

1:2 000



	hranice PR Fabián
	hranice OP PR Fabián
	hranice katastu




podkladová data:
 © GEODIS
 Ortofotomapa 2008
 © ČÚZK
 katastrální mapy
 DKN2011, KMD2011, KMS2010, PK2010

část 7/20

1:2 000



	hranice PR Fabián
	hranice OP PR Fabián
	hranice katastru




podkladová data:
 © GEODIS
 Ortofotomapa 2008
 © ČÚZK
 katastrální mapy
 DKN2011, KMD2011, KMS2010, PK2010

část 8/20

1:2 000



	hranice PR Fabián
	hranice OP PR Fabián
	hranice katastru



kat.ú. Dolní Lhota u Stráže nad Nežárkou

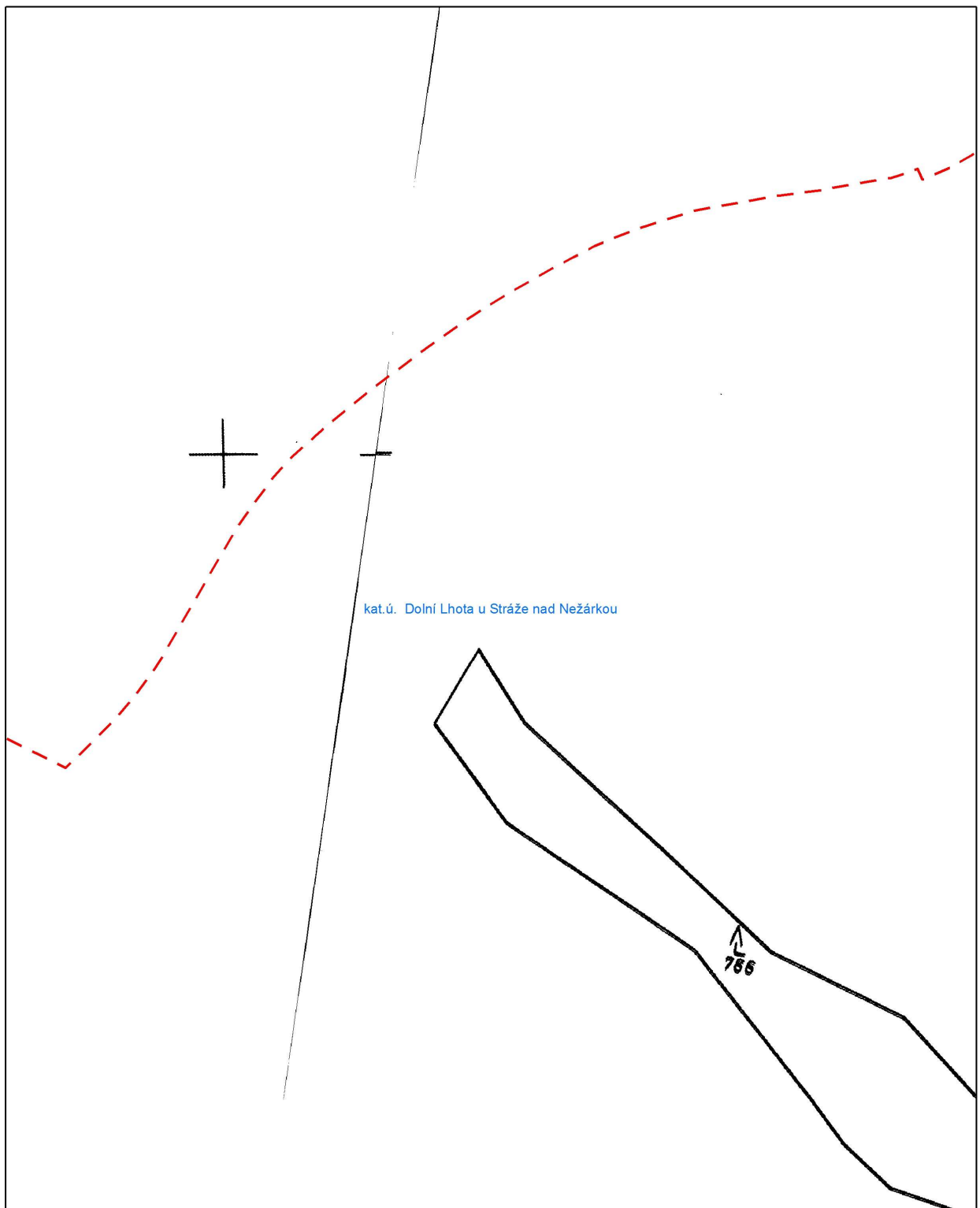
podkladová data:
© GEODIS
Ortofotomapa 2008
© ČÚZK
katastrální mapy
DKN2011, KMD2011, KMS2010, PK2010

část 9/20

1:2 000



	hranice PR Fabián
	hranice OP PR Fabián
	hranice katastru




podkladová data:
 © GEODIS
 Ortofotomapa 2008
 © ČÚZK
 katastrální mapy
 DKN2011, KMD2011, KMS2010, PK2010

část 10/20

1:2 000



- hranice PR Fabián
- hranice OP PR Fabián
- hranice katastru




podkladová data:
© GEODIS
Ortofotomapa 2008
© ČÚZK
katastrální mapy
DKN2011, KMD2011, KMS2010, PK2010

část 11/20

1:2 000



	hranice PR Fabián
	hranice OP PR Fabián
	hranice katastru




podkladová data:
© GEODIS
Ortofotomapa 2008
© ČÚZK
katastrální mapy
DKN2011, KMD2011, KMS2010, PK2010

část 12/20

1:2 000



	hranice PR Fabián
	hranice OP PR Fabián
	hranice katastru






kat.ú. Dolní Lhota u Stráže nad Nežárkou

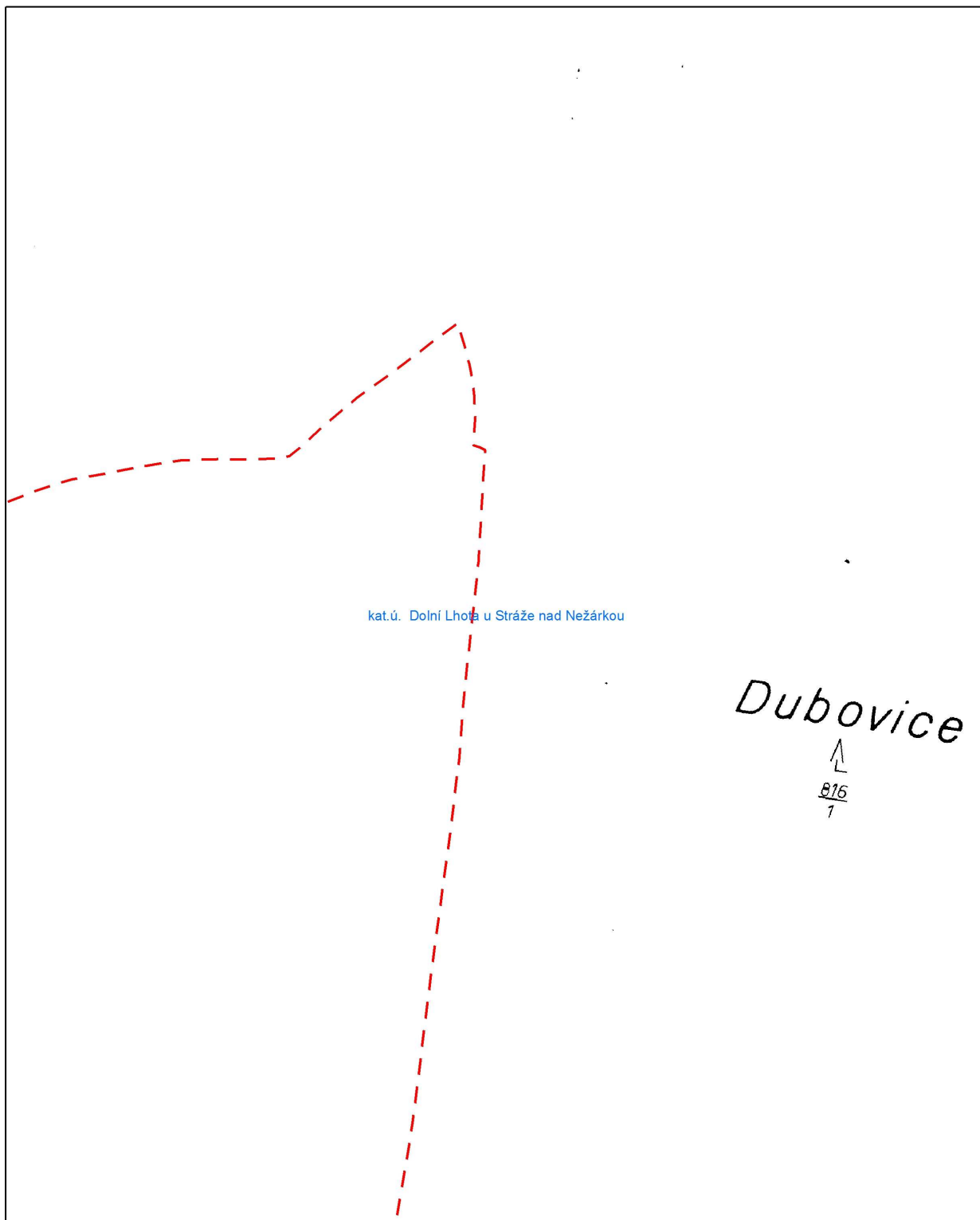
podkladová data:
© GEODIS
Ortofotomapa 2008
© ČÚZK
katastrální mapy
DKN2011, KMD2011, KMS2010, PK2010

část 13/20

1:2 000



	hranice PR Fabián
	hranice OP PR Fabián
	hranice katastru




podkladová data:
 © GEODIS
 Ortofotomapa 2008
 © ČÚZK
 katastrální mapy
 DKN2011, KMD2011, KMS2010, PK2010

část 14/20

1:2 000



	hranice PR Fabián
	hranice OP PR Fabián
	hranice katastru



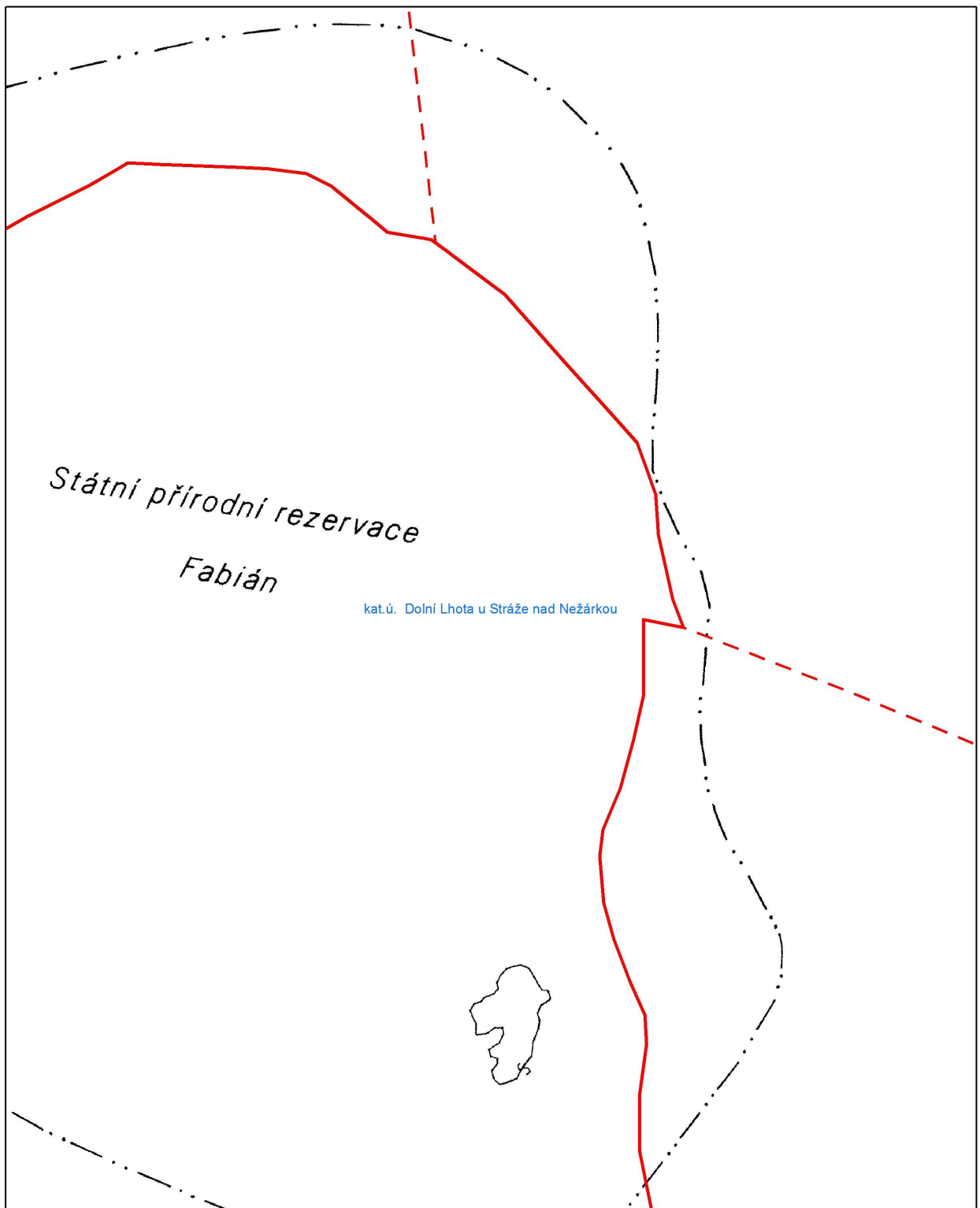
podkladová data:
© GEODIS
Ortofotomapa 2008
© ČÚZK
katastrální mapy
DKN2011, KMD2011, KMS2010, PK2010

část 15/20

1:2 000



	hranice PR Fabián
	hranice OP PR Fabián
	hranice katastru



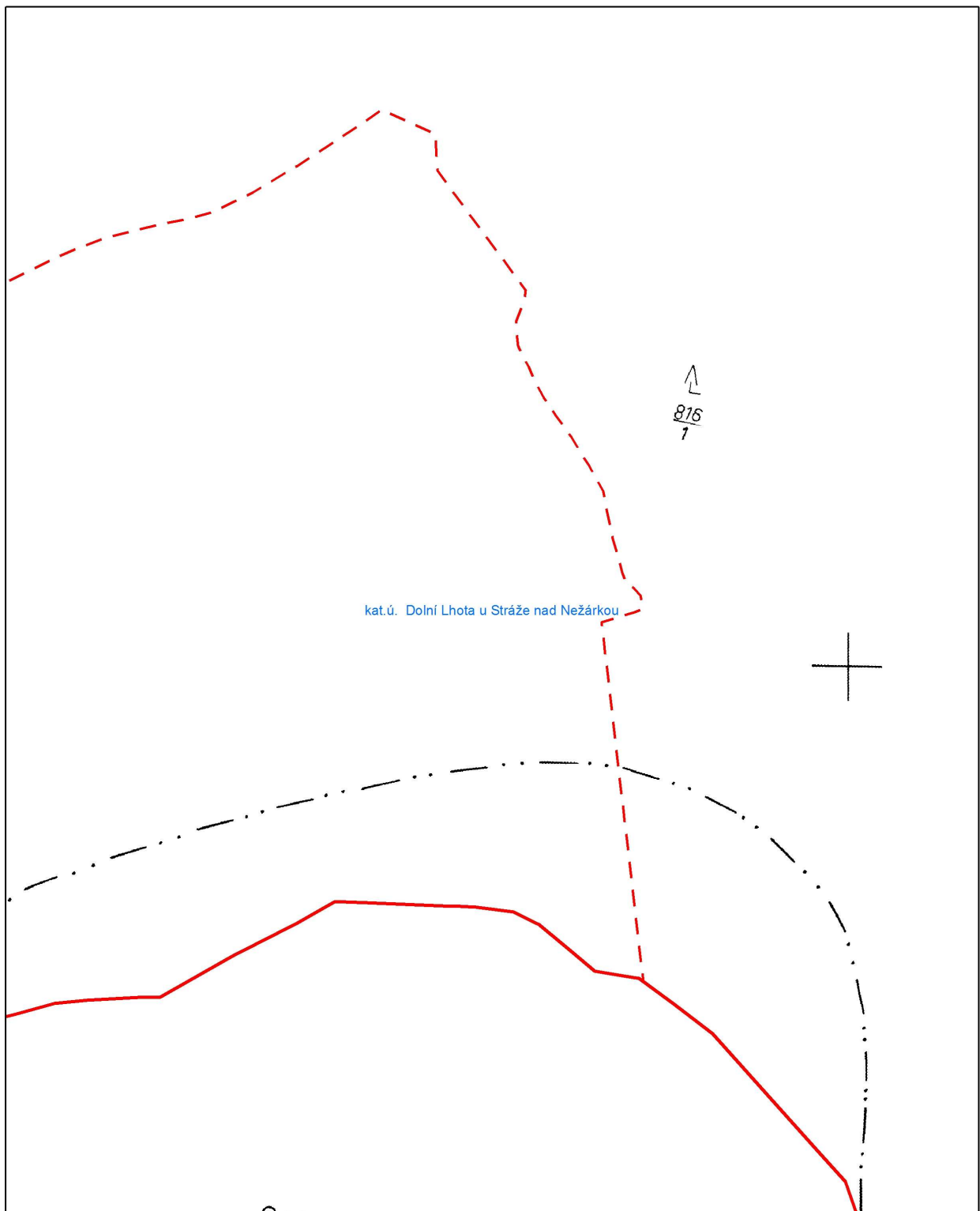
část 16/20

podkladová data:
© GEODIS
Ortofotomapa 2008
© ČÚZK
katastrální mapy
DKN2011, KMD2011, KMS2010, PK2010

1:2 000



	hranice PR Fabián
	hranice OP PR Fabián
	hranice katastru



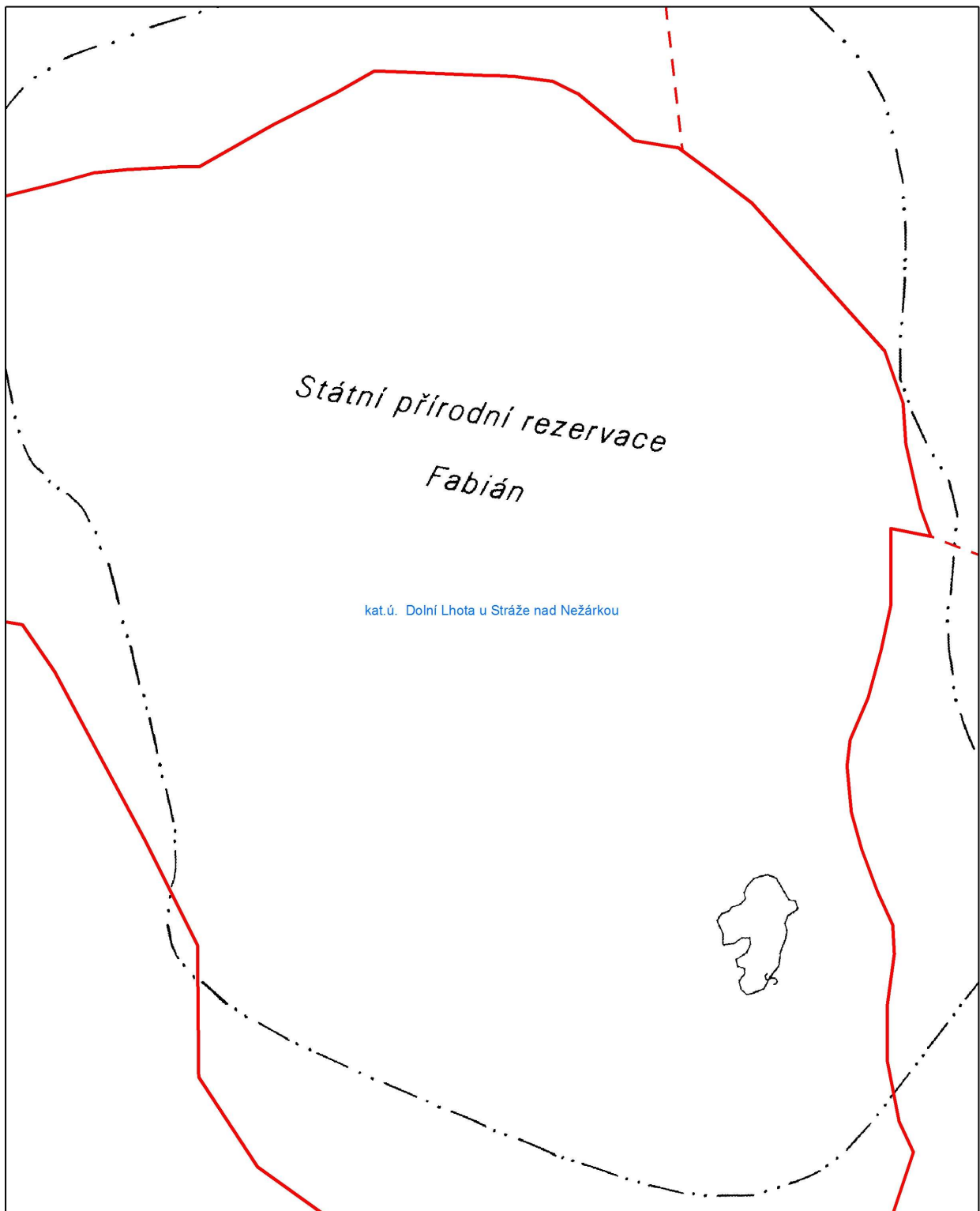
podkladová data:
 © GEODIS
 Ortofotomapa 2008
 © ČÚZK
 katastrální mapy
 DKN2011, KMD2011, KMS2010, PK2010

část 17/20

1:2 000



	hranice PR Fabián
	hranice OP PR Fabián
	hranice katastru



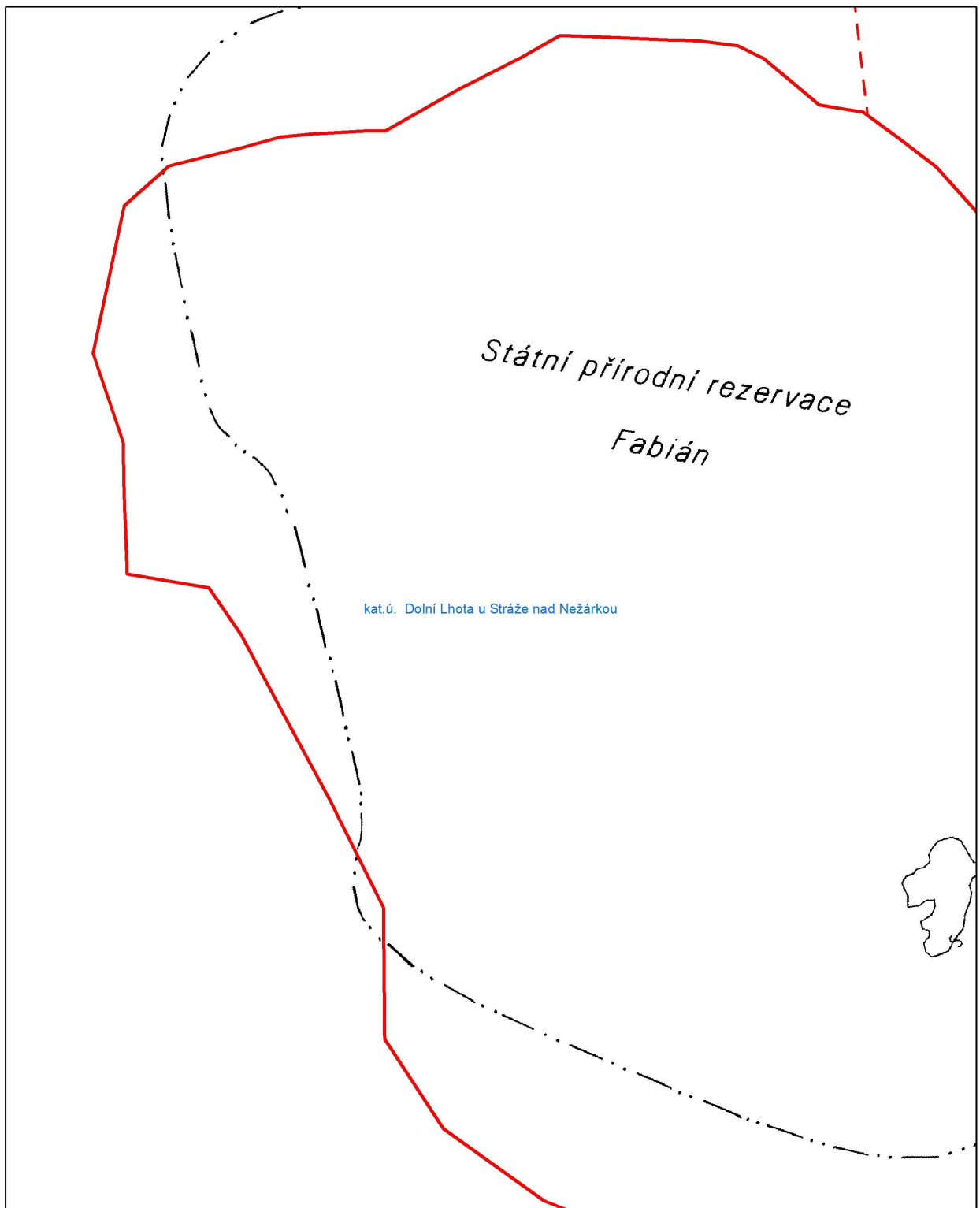
podkladová data:
 © GEODIS
 Ortofotomapa 2008
 © ČÚZK
 katastrální mapy
 DKN2011, KMD2011, KMS2010, PK2010

část 18/20

1:2 000



- | | |
|--|----------------------|
| | hranice PR Fabián |
| | hranice OP PR Fabián |
| | hranice katastru |



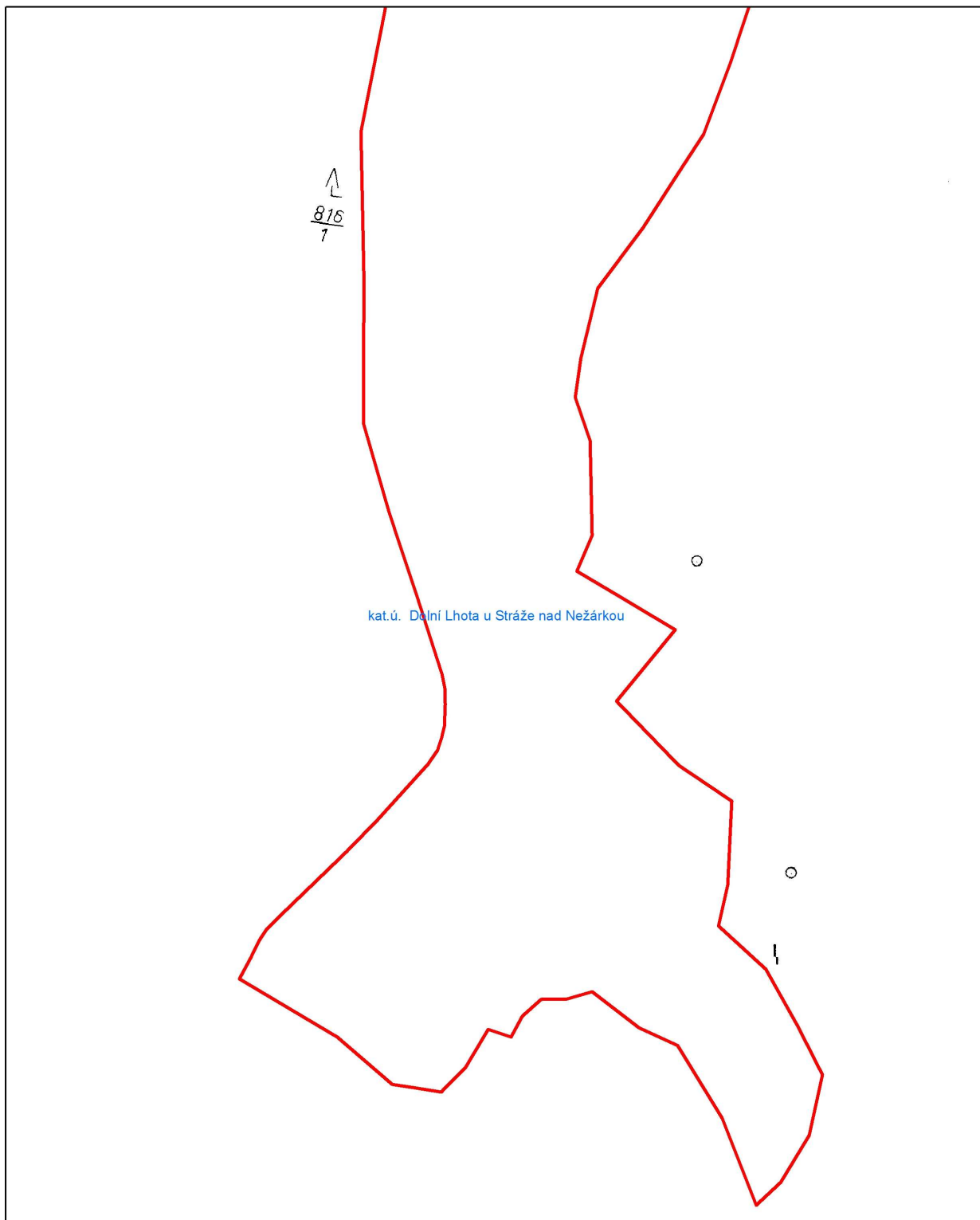
podkladová data:
 © GEODIS
 Ortofotomapa 2008
 © ČÚZK
 katastrální mapy
 DKN2011, KMD2011, KMS2010, PK2010

část 19/20

1:2 000



	hranice PR Fabián
	hranice OP PR Fabián
	hranice katastru



podkladová data:
 © GEODIS
 Ortofotomapa 2008
 © ČÚZK
 katastrální mapy
 DKN2011, KMD2011, KMS2010, PK2010

část 20/20

1:2 000



	hranice PR Fabián
	hranice OP PR Fabián
	hranice katastru

Zákres hranice přírodní rezervace Fabián a jejího ochranného pásma do Ortofotomapy 2008



podkladová data:
© GEODIS
Ortofotomapa 2008
© ČÚZK
katastrální mapy
DKN2011, KMD2011, KMS2010, PK2010

1:12 000

