

VĚSTNÍK

JIHOČESKÉHO KRAJE

Částka 6

Rozesláno dne 1. 8. 2011

Rok 2011

Obsah:

1. Nařízení Jihočeského kraje č. 25/2011 ze dne 19. 7. 2011, kterým se zřizuje přírodní rezervace Dolejší rybník,
2. Nařízení Jihočeského kraje č. 26/2011 ze dne 19. 7. 2011, kterým se zřizuje přírodní památka Doubí u Žišova,
3. Nařízení Jihočeského kraje č. 27/2011 ze dne 19. 7. 2011, kterým se zřizuje přírodní rezervace Fabián,
4. Nařízení Jihočeského kraje č. 28/2011 ze dne 19.7. 2011, kterým se zřizuje přírodní památka Háje,
5. Nařízení Jihočeského kraje č. 29/2011 ze dne 19.7. 2011, kterým se zřizuje přírodní rezervace Opolenec,
6. Nařízení Jihočeského kraje č. 30/2011 ze dne 19.7. 2011, kterým se zřizuje přírodní rezervace Radomilická mokřina,
7. Nařízení Jihočeského kraje č. 31/2011 ze dne 19.7. 2011, kterým se zřizuje přírodní památka Dehetník,
8. Nařízení Jihočeského kraje č. 32/2011 ze dne 19.7. 2011, kterým se zřizuje přírodní památka Matenský rybník
9. Nařízení Jihočeského kraje č. 33/2011 ze dne 19.7. 2011, kterým se zřizuje přírodní památka Rašeliniště Klenová.

NAŘÍZENÍ JIHOČESKÉHO KRAJE

č. 25/2011,

kterým se zřizuje přírodní rezervace Dolejší rybník

Rada Jihočeského kraje vydává dne 19.7. 2011 podle § 77a odst. 2 zákona č. 114/1992 Sb., o ochraně přírody a krajiny, ve znění pozdějších předpisů (dále jen zákon), v souladu s ustanovením § 33 zákona, a podle § 7 a dále dle § 59 odst. 1 písm. k) zákona č. 129/2000 Sb., o krajích, ve znění pozdějších předpisů, toto nařízení kraje, kterým se zřizuje přírodní rezervace Dolejší rybník (dále jen přírodní rezervace).

Článek 1

Vymezení přírodní rezervace

- (1) Přírodní rezervace o rozloze 6,49 ha se nachází v okrese Strakonice, ve správním obvodu obce s rozšířenou působností Blatná. Leží v obvodu územní působnosti obce Tchořovice.
- (2) Přírodní rezervace zahrnuje část katastrálního území Tchořovice.
- (3) Hranice přírodní rezervace Dolejší rybník je stanovena uzavřeným geometrickým polygonem, jehož vrcholy jsou určeny souřadnicemi udanými v souřadnicovém systému S – JTSK. Seznam souřadnic jednotlivých vrcholů geometrického polygonu je uveden v příloze č. 1 tohoto nařízení.
- (4) Přesná hranice území nově vymezené přírodní rezervace Dolejší rybník je zakreslena do katastrální mapy, která je přílohou č. 2 tohoto nařízení a do ortofotomapy, která je přílohou č. 3 tohoto nařízení.

Článek 2

Soustava NATURA 2000

Území přírodní rezervace Dolejší rybník a jejího ochranného pásma bylo zařazeno nařízením vlády 132/2005 Sb., kterým se stanoví národní seznam evropsky významných lokalit, ve znění pozdějších předpisů, ze dne 22. 12. 2004 mezi evropsky významné lokality (dále jen EVL) s názvem EVL „Dolejší rybník“, kód lokality CZ0315002.

Článek 3

Poslání přírodní rezervace

Posláním přírodní rezervace Dolejší rybník je ochrana významné lokality nelesní slatinné vegetace a bažinných vrbin a olšin na břehu Dolejšího rybníka s výskytem zvláště chráněných druhů rostlin a živočichů.

Dále je posláním přírodní rezervace ochrana druhů a stanovišť EVL.

Seznam druhů a stanovišť EVL podle článku 2 je uveden v příslušné příloze nařízení vlády 132/2005 Sb., kterým se stanoví národní seznam evropsky významných lokalit, ve znění pozdějších předpisů, ze dne 22. 12. 2004.

Článek 4

Péče o přírodní rezervaci a stanovení bližších ochranných podmínek

- (1) Podle ustanovení § 77a odst. 2 a § 77a odst. 4 písm. l) zákona péči o přírodní rezervaci zajišťuje Jihočeský kraj.
- (2) V přírodní rezervaci Dolejší rybník se podle ustanovení § 33 odst. 1 zákona stanovují bližší ochranné podmínky. Na území přírodní rezervace nelze bez souhlasu příslušného orgánu ochrany přírody provádět tyto činnosti:
 - a. provádět změny druhu nebo způsobu využití pozemků,
 - b. vyznačovat nové cyklotrasy a turistické stezky, vjíždět na jízdnicích kolech a jiných bezmotorových dopravních prostředcích mimo stávající nebo vyznačené cesty, provozovat hromadné sportovní a turistické akce, včetně odborných exkurzí, vjíždět motorovými a přípojnými vozidly na území

- přírodní rezervace s výjimkou vozidel orgánů veřejné správy, Policie České republiky, záchranných sborů, obrany státu, veterinární služby, vozidel nezbytných pro zajištění péče o zemědělské a lesní pozemky či porosty a vozidel vlastníků nebo nájemců pozemků nacházejících se na území přírodní rezervace,
- c. zřizovat jakékoli skládky, a to i přechodně,
 - d. zřizovat myslivecká zařízení, včetně krmelišť, vnařišť, újedišť a slanisek,
 - e. tábořit a rozdělovat oheň,
 - f. měnit vodní poměry pozemků,
 - g. provádět vědeckou a výzkumnou činnost.
- (3) Souhlasy uvedené v bodech a. až g. se nevyžadují, pokud tyto činnosti vykonává přímo příslušný orgán ochrany přírody, nebo jsou příslušným orgánem ochrany přírody požadovány v rámci realizace schváleného plánu péče nebo v rámci opatření ke zlepšení stavu prostředí přírodní rezervace a jejího ochranného pásma.

Článek 5

Ochranné pásmo

- (1) Hranice ochranného pásma přírodní rezervace Dolejší rybník je stanovena uzavřeným geometrickým polygonem, jehož vrcholy jsou určeny souřadnicemi udanými v souřadnicovém systému S – JTSK. Seznam souřadnic jednotlivých vrcholů geometrického polygonu je uveden v příloze č. 4 tohoto nařízení. Celková plocha ochranného pásma je 2,59 ha.
- (2) Omezení činností v ochranném pásmu je dáno ustanovením § 37 odst. 2 zákona. Podle § 37 odst. 1 zákona se stanovují následující činnosti a zásahy, které lze vykonávat pouze se souhlasem orgánu ochrany přírody:
- a. hospodařit na pozemcích způsobem vyžadujícím intenzivní technologie, zejména prostředky a činnosti, které mohou způsobit změny v biologické rozmanitosti, struktuře a funkci ekosystému, a to včetně hnojení pozemků, používat biocidy,
 - b. zřizovat jakékoli skládky, a to i přechodně,
 - c. upravovat vodní poměry pozemků.

Článek 6

Obecná ustanovení

- (1) Toto nařízení ruší odst. 3 článku 1 vyhlášky Okresního národního výboru ve Strakonících, ze dne 19. března 1990 a dále ruší odst. 3 článku 1 vyhlášky Okresního národního výboru ve Strakonících o Chráněných přírodních výtvořech v okrese Strakonice ze dne 13. listopadu 1985.
- (2) Porušování ustanovení tohoto nařízení lze postihnout podle zákona u fyzických osob jako přestupek, u právnických osob a fyzických osob při výkonu podnikatelské činnosti jako správní delikt, pokud se nejedná o čin přísněji trestný.

Článek 7

Závěrečná ustanovení

Toto nařízení bylo schváleno usnesením Rady Jihočeského kraje číslo 690/2011/RK-70 ze dne 19.7. 2011 a nabývá platnosti dnem vyhlášení ve Věstníku právních předpisů Jihočeského kraje a účinnosti patnáctým dnem následujícím po jeho vyhlášení ve Věstníku právních předpisů Jihočeského kraje.

MUDr. Martin Kuba v.r.
první náměstek hejtmána

Mgr. Jiří Zimola v.r.
hejtman

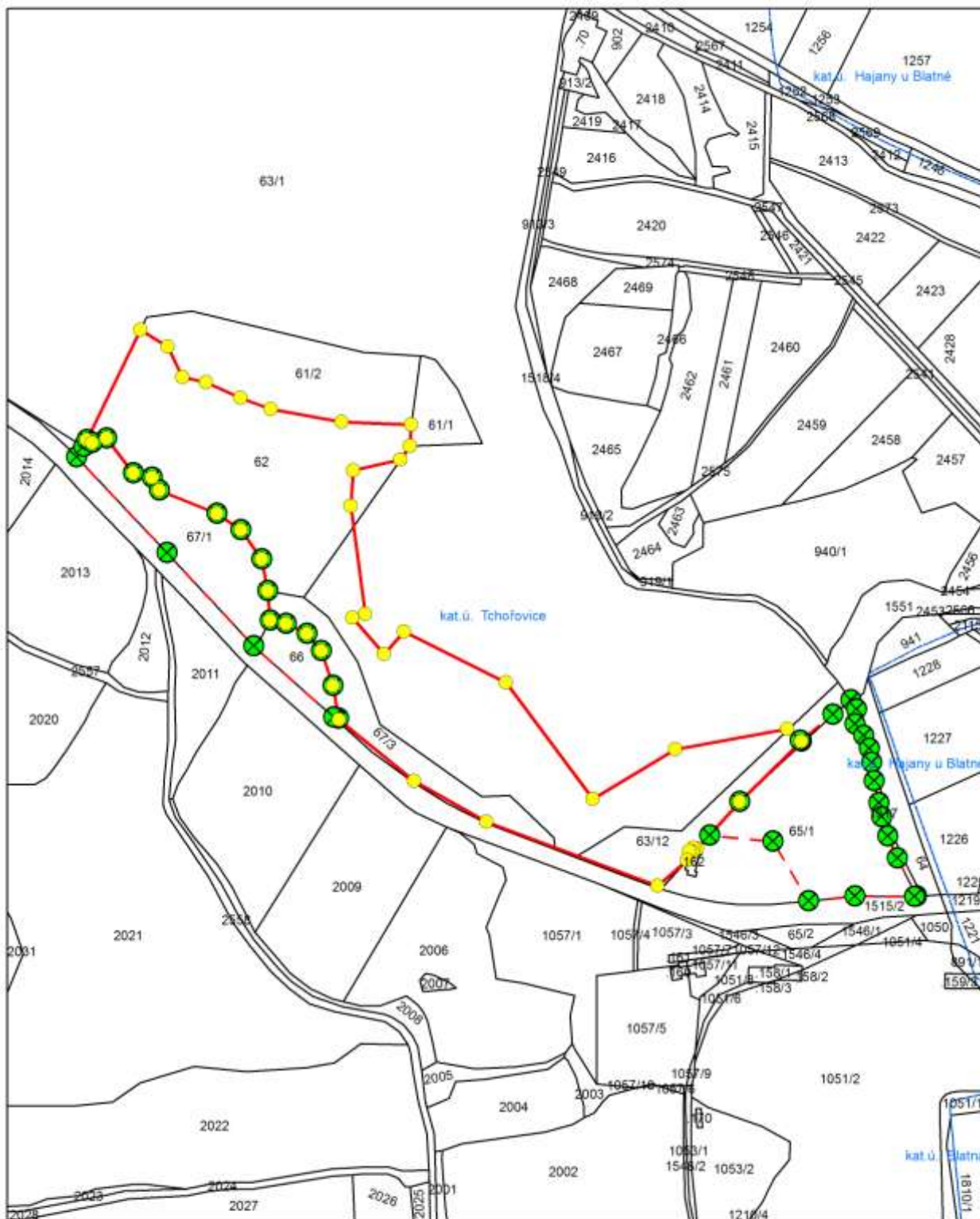
Seznam souřadnic lomových bodů přírodní rezervace Dolejší rybník

katastrální území Tchořovice; souřadnicový systém S - JTSK

označení bodu	souřadnice X	souřadnice Y
200011180001	795 666,96	1 109 040,25
200011180002	795 669,00	1 109 070,45
200011180003	795 656,64	1 109 161,85
200011180004	795 667,68	1 109 164,76
200011180005	795 640,80	1 109 195,85
200011180006	795 623,80	1 109 176,82
200011180007	795 537,48	1 109 219,69
200011180008	795 464,10	1 109 318,21
200011180009	795 394,20	1 109 276,36
200011180010	795 299,31	1 109 258,97
200011180011	795 287,54	1 109 269,65
200011180012	795 408,97	1 109 391,74
200011180013	795 553,92	1 109 337,45
200011180014	795 615,38	1 109 303,06
200011180015	795 678,98	1 109 251,38
200002150392	795 618,64	1 109 019,38
200002150391	795 626,77	1 109 030,94
200002150393	795 617,69	1 109 001,70
200002150380	795 676,68	1 108 999,35
200002150356	795 736,74	1 108 988,34
200002150342	795 762,41	1 108 978,85
200002150333	795 791,50	1 108 965,78
200002150325	795 811,57	1 108 961,26
200002150321	795 824,01	1 108 935,43
200002150315	795 847,09	1 108 921,29
200002150291	795 892,41	1 109 014,31
200002150293	795 888,01	1 109 017,00
200002150296	795 875,76	1 109 013,07
200002150312	795 853,23	1 109 042,42
200002150317	795 837,20	1 109 046,35
200002150318	795 831,00	1 109 057,09
200002150336	795 782,37	1 109 076,69
200002150343	795 761,95	1 109 090,61
200002150350	795 744,56	1 109 115,27
200002150352	795 739,44	1 109 142,08
200002150355	795 737,43	1 109 167,34
200002150359	795 723,82	1 109 169,94
200002150368	795 706,17	1 109 178,38
200002150371	795 693,93	1 109 193,04
200002150378	795 684,11	1 109 222,31

200002150458	795 375,40	1 109 360,32
200002160110	795 378,69	1 109 359,48
200002160237	795 379,56	1 109 362,97
200002160111	795 382,22	1 109 362,30
200002150453	795 384,15	1 109 370,04
200002150471	795 339,69	1 109 320,66

Zákres hranice přírodní rezervace Dolejší rybník do katastrální mapy



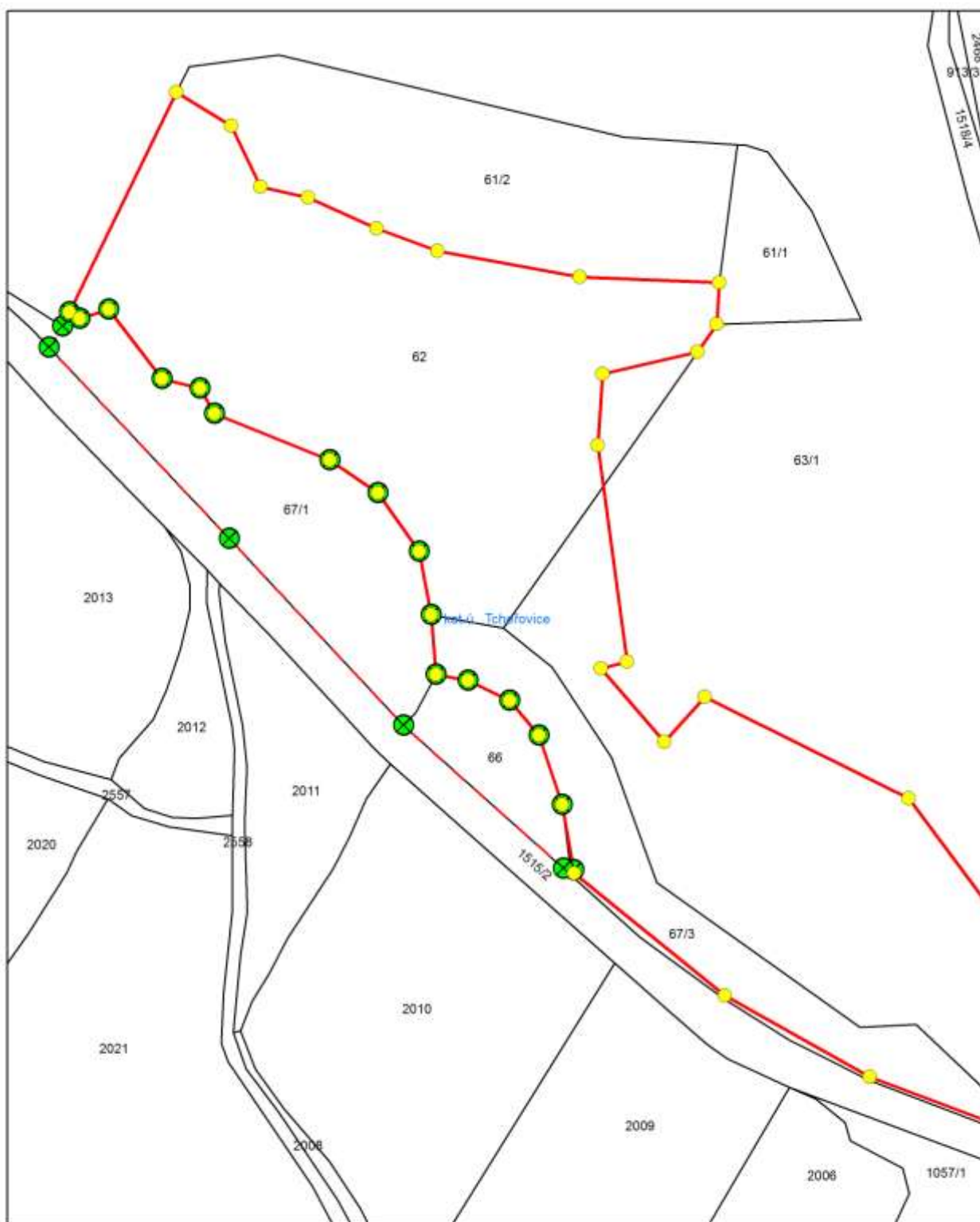
podkladová data:
 © GEODIS
 Ortofotomapa 2008
 © ČÚZK
 katastrální mapy
 DKN2011, KMD2011, KMS2010, PK2010

orientační přehled

1:4 000



- lomové body hranice PR
- lomové body OP PR
- hranice PR Dolejší rybník
- hranice OP PR Dolejší rybník
- hranice katastru
- parcely dKN



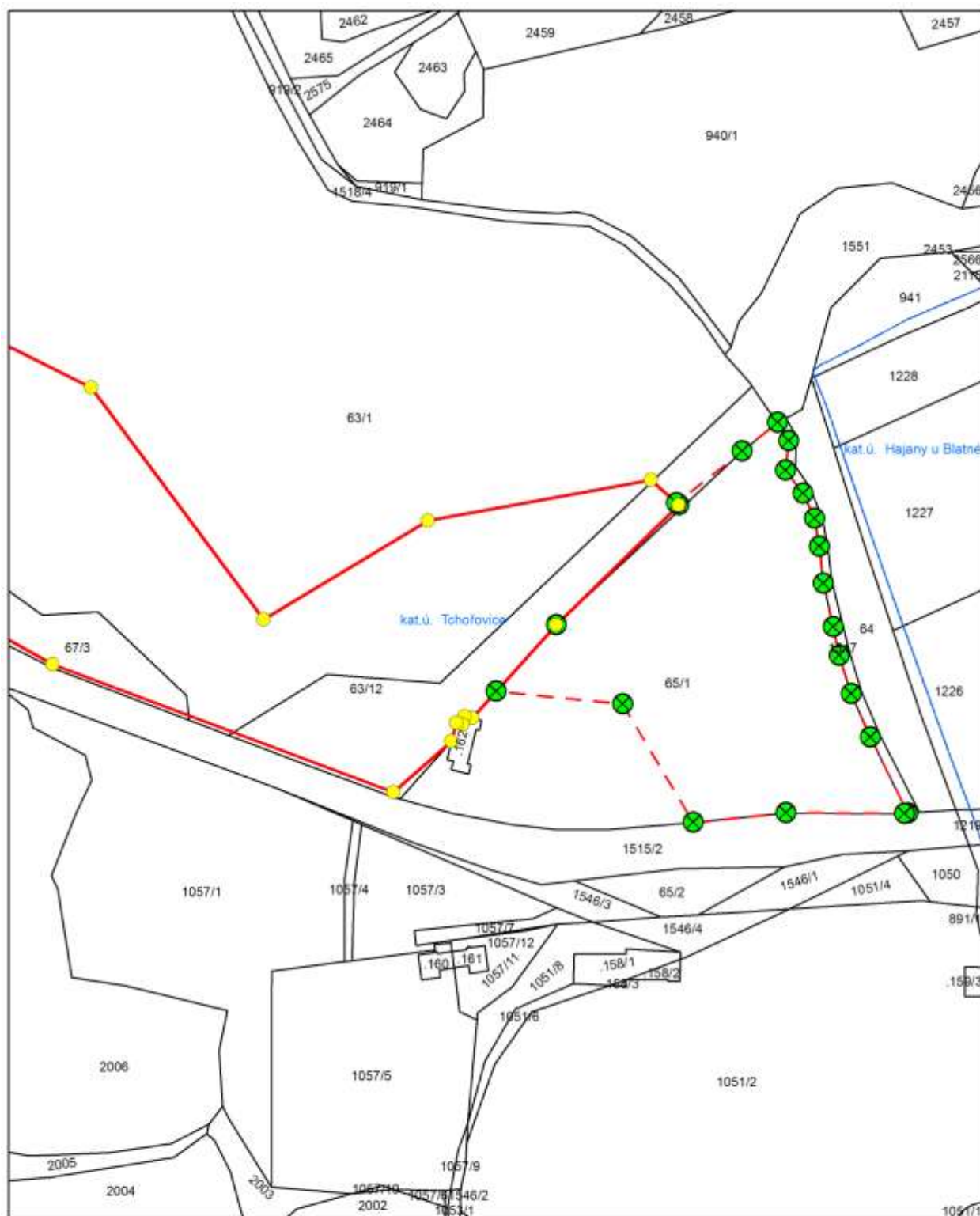
podkladová data:
 © GEODIS
 Ortofotomapa 2008
 © ČÚZK
 katastrální mapy
 DKN2011, KMD2011, KMS2010, PK2010

část 1/2

1:2 000




- lomové body hranice PR
- lomové body OP PR
- hranice PR Dolejší rybník
- hranice OP PR Dolejší rybník
- hranice katastru
- parcely dKN



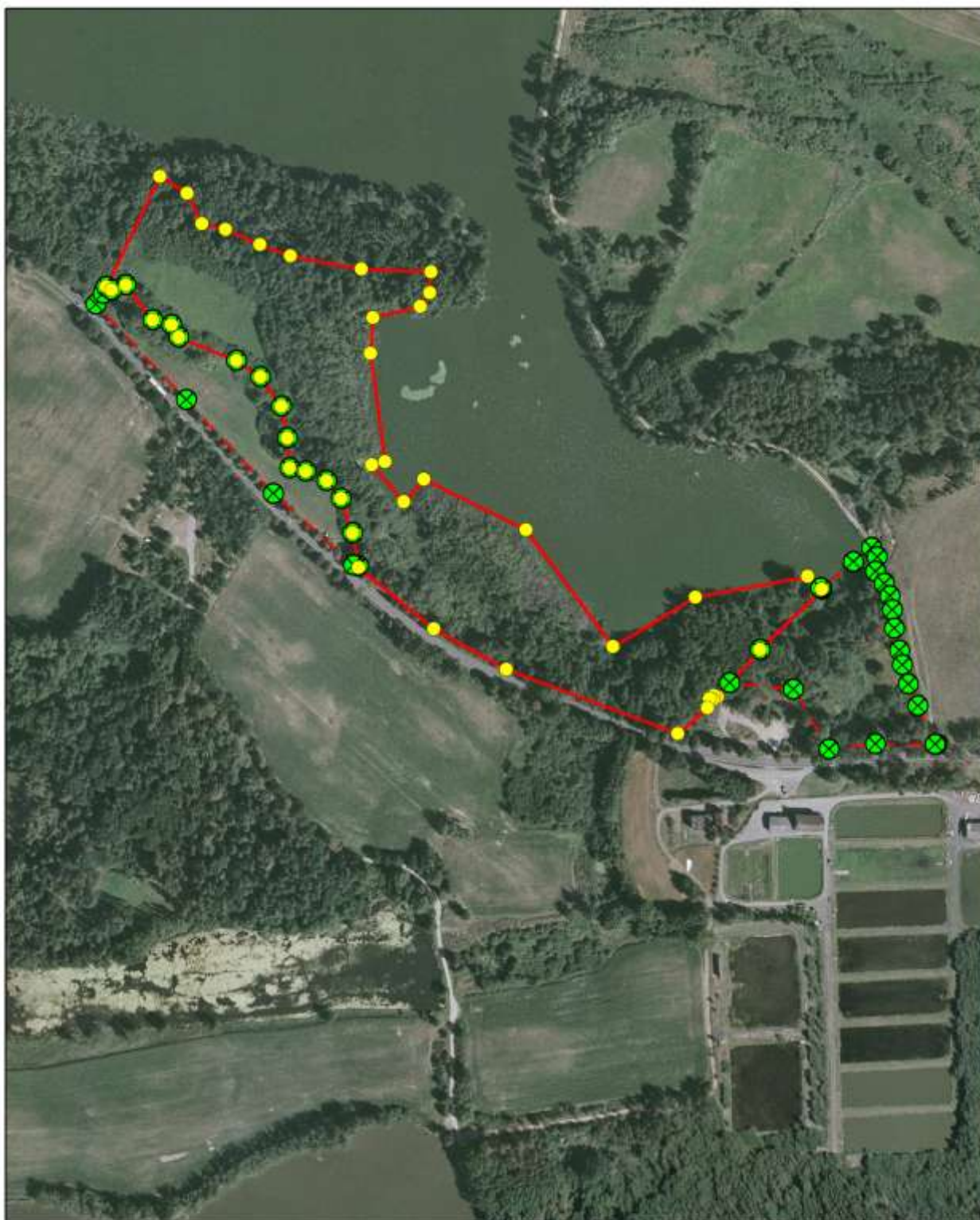
podkladová data:
 © GEODIS
 Ortofotomapa 2008
 © ČÚZK
 katastrální mapy
 DKN2011, KMD2011, KMS2010, PK2010

část 2/2

1:2 000



Zákres hranice přírodní rezervace Dolejší rybník do Ortofotomapy 2008



podkladová data:
© GEODIS
Ortofotomapa 2008
© ČÚZK
katastrální mapy
DKN2011, KMD2011, KMS2010, PK2010

1:4 000



	lomové body hranice PR
	lomové body OP PR
	hranice PR Dolejší rybník
	hranice OP PR Dolejší rybník

Seznam souřadnic lomových bodů ochranného pásma přírodní rezervace Dolejší rybník

katastrální území Tchořovice; souřadnicový systém S – JTSK

ochranné pásmo část 1		
označení bodu	souřadnice X	souřadnice Y
1	795 206,04	1 109 368,37
2	795 190,09	1 109 400,71
3	795 191,54	1 109 400,87
4	795 242,01	1 109 400,59
5	795 281,41	1 109 404,70
6	795 311,38	1 109 354,28
7	795 365,20	1 109 348,99
8	795 339,69	1 109 320,66
9	795 287,54	1 109 269,65
10	795 288,48	1 109 268,80
11	795 260,62	1 109 246,81
12	795 245,47	1 109 234,63
13	795 240,69	1 109 242,50
14	795 242,12	1 109 254,90
15	795 234,62	1 109 264,83
16	795 229,75	1 109 275,48
17	795 227,70	1 109 287,38
18	795 225,99	1 109 302,99
19	795 221,84	1 109 321,59
20	795 219,30	1 109 333,67
21	795 214,23	1 109 349,89

ochranné pásmo část 2		
označení bodu	souřadnice X	souřadnice Y
1	795 875,76	1 109 013,07
2	795 853,23	1 109 042,42
3	795 837,20	1 109 046,35
4	795 831,00	1 109 057,09
5	795 782,37	1 109 076,69
6	795 761,95	1 109 090,61
7	795 744,56	1 109 115,27
8	795 739,44	1 109 142,08
9	795 737,43	1 109 167,34
10	795 723,82	1 109 169,94
11	795 706,17	1 109 178,38
12	795 693,93	1 109 193,04
13	795 684,11	1 109 222,31

14	795 679,21	1 109 250,07
15	795 683,53	1 109 249,30
16	795 751,15	1 109 188,94
17	795 824,77	1 109 109,88
18	795 901,07	1 109 029,08
19	795 895,17	1 109 020,20
20	795 892,41	1 109 014,31
21	795 888,01	1 109 017,00

NAŘÍZENÍ JIHOČESKÉHO KRAJE

č. 26/2011,

kterým se zřizuje přírodní památka Doubí u Žišova

Rada Jihočeského kraje vydává dne 19.7. 2011 podle § 77a odst. 2 v souladu s ustanovením § 36 zákona č. 114/1992 Sb., o ochraně přírody a krajiny, ve znění pozdějších předpisů (dále jen zákon), a podle § 7 a dále dle § 59 odst. 1 písm. k) zákona č. 129/2000 Sb., o krajích, ve znění pozdějších předpisů, toto nařízení kraje, kterým se zřizuje přírodní památka Doubí u Žišova (dále jen přírodní památka).

Článek 1

Vymezení přírodní památky

- (1) Přírodní památka o rozloze 1,61 ha se nachází v okrese Tábor, ve správním obvodu obce s rozšířenou působností Soběslav. Leží v obvodu územní působnosti obce Žišov.
- (2) Přírodní památka zahrnuje část katastrálního území Žišov u Veselí nad Lužnicí.
- (3) Hranice přírodní památky Doubí u Žišova je stanovena uzavřeným geometrickým polygonem, jehož vrcholy jsou určeny souřadnicemi udanými v souřadnicovém systému S – JTSK. Seznam souřadnic jednotlivých vrcholů geometrického polygonu je uveden v příloze č. 1 tohoto nařízení.
- (4) Přesná hranice území nově vymezené přírodní památky Doubí u Žišova je zakreslena do katastrální mapy, která je přílohou č. 2 tohoto nařízení a do ortofotomapy, která je přílohou č. 3 tohoto nařízení.

Článek 2

Soustava NATURA 2000

Území přírodní památky Doubí u Žišova a jejího ochranného pásma bylo zařazeno nařízením vlády 132/2005 Sb., kterým se stanoví národní seznam evropsky významných lokalit, ve znění pozdějších předpisů, ze dne 22. 12. 2004 mezi evropsky významné lokality (dále jen EVL), je součástí EVL „Lužnice a Nežárka“, kód lokality CZ0313106.

Článek 3

Poslání přírodní památky

Posláním přírodní památky Doubí u Žišova je ochrana fragmentu přirozené acidofilní doubravy v nivě řeky Lužnice s charakteristickým druhovým spektrem a typickou entomofaunou a avifaunou vázanou na dubové porosty a ochrana významné mykologické lokality. Dále ochrana vlhkých záplavových luk s dočasnými i trvalými tůňmi s výskytem zvláště chráněných živočichů a rostlin v ochranném pásmu přírodní památky.

Dále je posláním přírodní památky ochrana druhů a stanovišť EVL.

Seznam druhů a stanovišť EVL podle článku 2 je uveden v příslušné příloze nařízení vlády 132/2005 Sb., kterým se stanoví národní seznam evropsky významných lokalit, ve znění pozdějších předpisů, ze dne 22. 12. 2004.

Článek 4

Péče o přírodní památku a stanovení bližších ochranných podmínek

- (1) Podle ustanovení § 77a odst. 2 a § 77a odst. 4 písm. l zákona péči o přírodní památku zajišťuje Jihočeský kraj.
- (2) V přírodní památce Doubí u Žišova, jejíž změny, poškozování nebo hospodářské využívání vedoucí k jejímu poškozování jsou podle § 36 odst. 2 zákona zakázány, se podle ustanovení § 36 odst. 1 zákona stanovují bližší ochranné podmínky. Na území přírodní památky nelze bez souhlasu příslušného orgánu ochrany přírody provádět tyto činnosti:
 - a. používat plošnou aplikaci biocidů,
 - b. povolovat a umisťovat nové stavby,

- c. sbírat či odchyťovat rostliny a živočichy, kromě výkonu práva myslivosti,
 - d. vyznačovat nové cyklotrasy a turistické stezky, vjíždět na jízdních kolech a jiných bezmotorových dopravních prostředcích mimo stávající nebo vyznačené cesty, provozovat hromadné sportovní a turistické akce, včetně odborných exkurzí, vjíždět motorovými a přípojnými vozidly na území přírodní rezervace s výjimkou vozidel orgánů veřejné správy, Policie České republiky, záchranných sborů, obrany státu, veterinární služby, vozidel nezbytných pro zajištění péče o zemědělské a lesní pozemky či porosty a vozidel vlastníků nebo nájemců pozemků nacházejících se na území přírodní památky,
 - e. zřizovat jakékoli skládky, a to i přechodně,
 - f. zřizovat myslivecká zařízení, včetně krmelišť, vnadišť, újedišť a slanisek,
 - g. nasazovat ryby do vodních ploch,
 - h. měnit vodní poměry pozemků,
 - i. provádět vědeckou a výzkumnou činnost.
- (3) Souhlasy uvedené v bodech a. až i. se nevyžadují, pokud tyto činnosti vykonává přímo příslušný orgán ochrany přírody, nebo jsou příslušným orgánem ochrany přírody požadovány v rámci realizace schváleného plánu péče nebo v rámci opatření ke zlepšení stavu prostředí přírodní památky a jejího ochranného pásma.

Článek 5

Ochranné pásmo

- (1) Hranice ochranného pásma přírodní památky Doubí u Žiřova je stanovena uzavřeným geometrickým polygonem, jehož vrcholy jsou určeny souřadnicemi udanými v souřadnicovém systému S – JTSK. Seznam souřadnic jednotlivých vrcholů geometrického polygonu je uveden v příloze č. 4 tohoto nařízení. Celková plocha ochranného pásma je 7,65 ha.
- (2) Omezení činností v ochranném pásmu je dáno ustanovením § 37 odst. 2 zákona. Podle § 37 odst. 1 zákona se stanovují následující činnosti a zásahy, které lze vykonávat pouze se souhlasem orgánu ochrany přírody
- a. zřizování intenzivních chovů zvěře nebo mysliveckých zařízení včetně krmelišť, vnadišť, újedišť a slanisek,
 - b. nasazování ryb do vodních ploch,
 - c. změna vodních poměrů pozemků.

Článek 6

Obecná ustanovení

Porušování ustanovení tohoto nařízení lze postihnout podle zákona u fyzických osob jako přestupek, u právnických osob a fyzických osob při výkonu podnikatelské činnosti jako správní delikt, pokud se nejedná o čin přísněji trestný.

Článek 7

Závěrečná ustanovení

Toto nařízení bylo schváleno usnesením Rady Jihočeského kraje číslo 690/2011/RK-70 ze dne 19.7. 2011 a nabývá platnosti dnem vyhlášení ve Věstníku právních předpisů Jihočeského kraje a účinnosti patnáctým dnem následujícím po jeho vyhlášení ve Věstníku právních předpisů Jihočeského kraje.

MUDr. Martin Kuba v.r.

první náměstek hejtmana

Mgr. Jiří Zimola v.r.

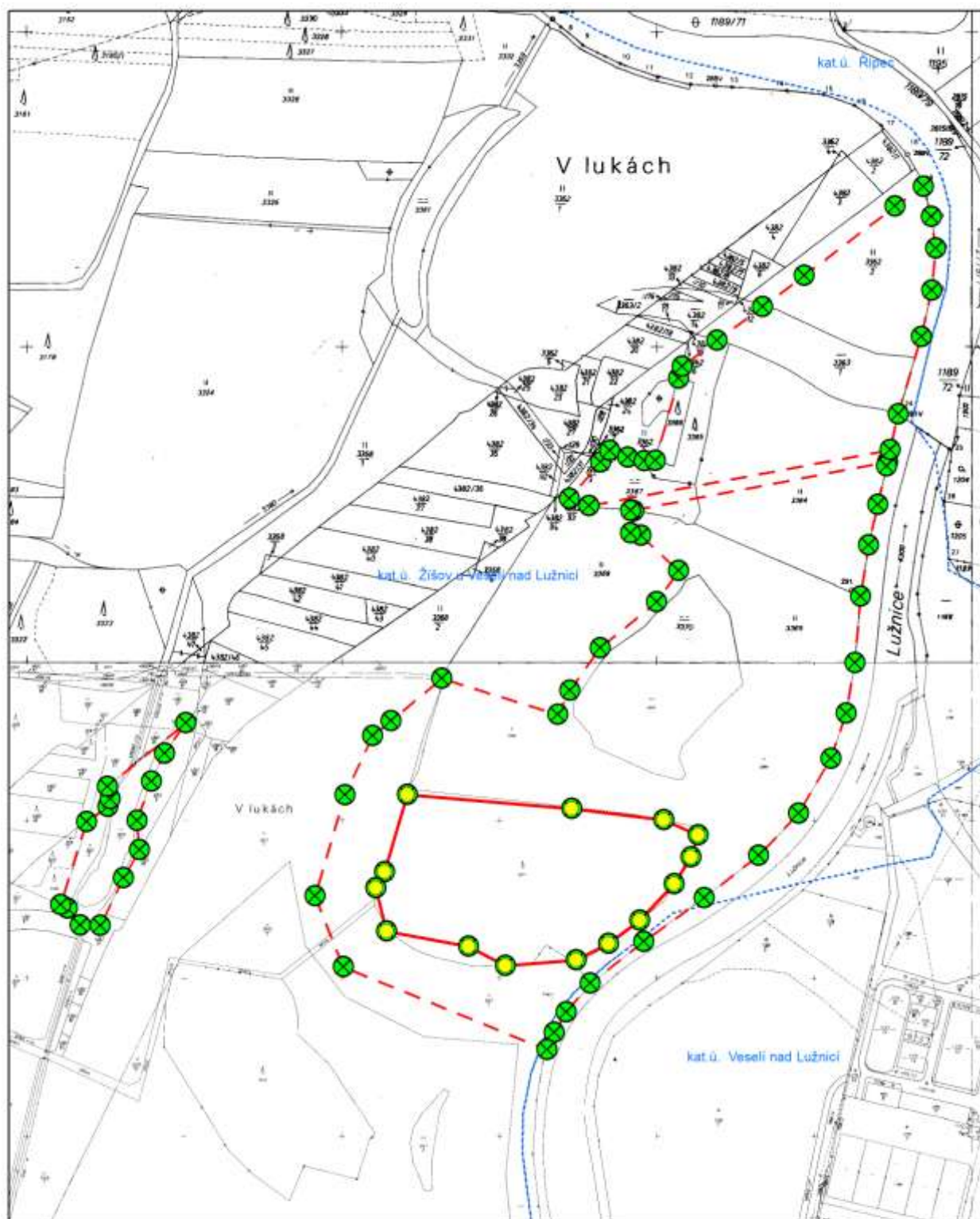
hejtman

Seznam souřadnic lomových bodů přírodní památky Doubí u Žišova

katastrální území Žišov u Veselí nad Lužnicí; souřadnicový systém S – JTSK

označení bodu	souřadnice X	souřadnice Y
254015760023	735 296,32	1 143 191,97
254015760030	735 189,01	1 143 140,30
254016370001	735 358,49	1 143 083,56
254016370002	735 254,08	1 143 092,42
254016370003	735 195,61	1 143 099,53
254016370004	735 230,78	1 143 178,05
254016370005	735 173,74	1 143 109,34
254016370006	735 178,34	1 143 123,28
254016370008	735 210,82	1 143 163,32
254016370009	735 251,31	1 143 188,55
254016370011	735 319,51	1 143 179,87
254016370012	735 371,79	1 143 170,15
254016370013	735 378,52	1 143 142,78
254016370014	735 373,00	1 143 132,70

Zákres hranice přírodní památky Doubí u Žiškova do katastrální mapy



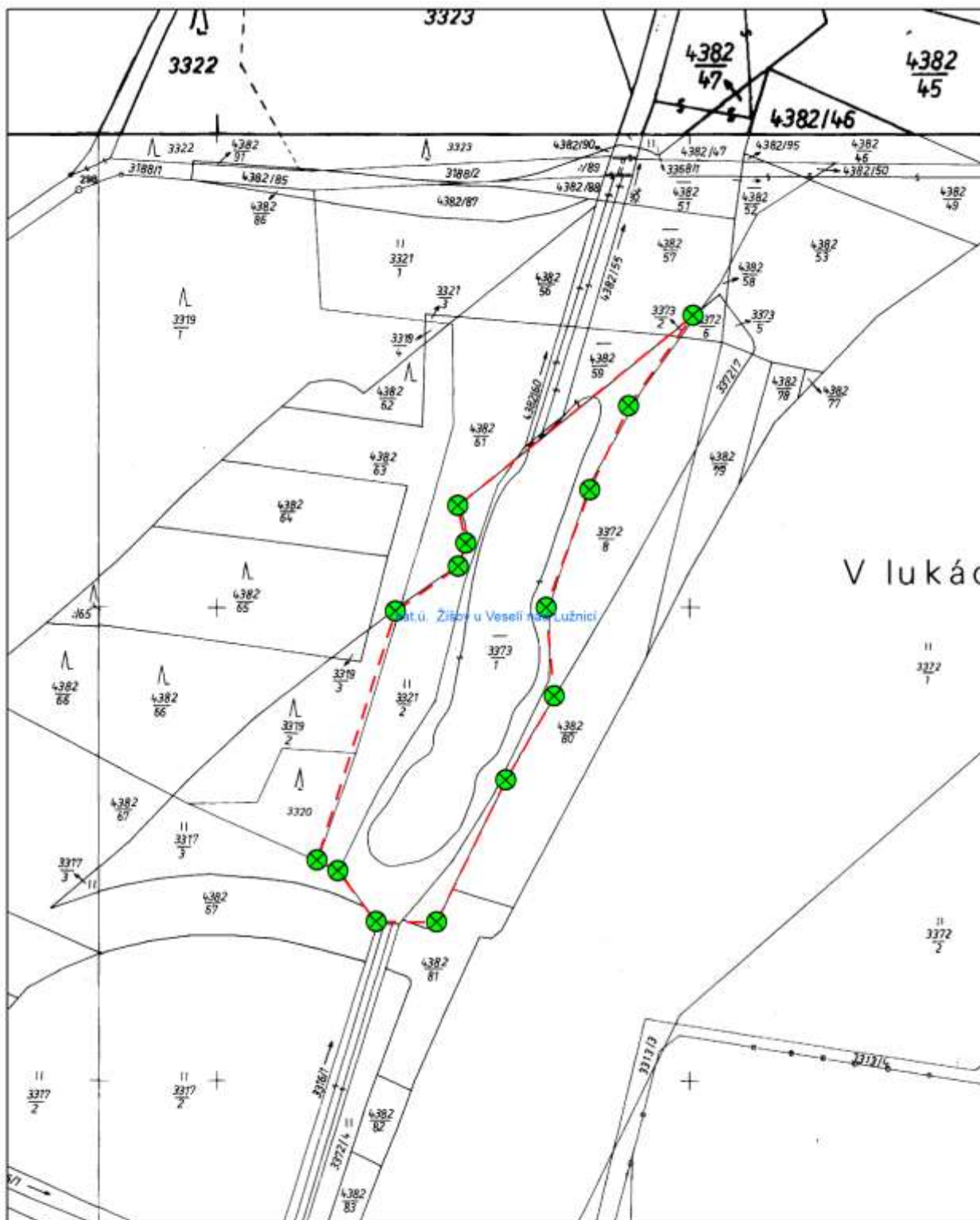
podkladová data:
 © GEODIS
 Ortofotomapa 2008
 © ČÚZK
 katastrální mapy
 DKN2011, KMD2011, KMS2010, PK2010

orientační přehled

1:3 000



- lomové body hranice PP
- lomové body OP PP
- hranice PP Doubí u Žiškova
- hranice OP PP Doubí u Žiškova
- hranice katastru
- parcely dKN



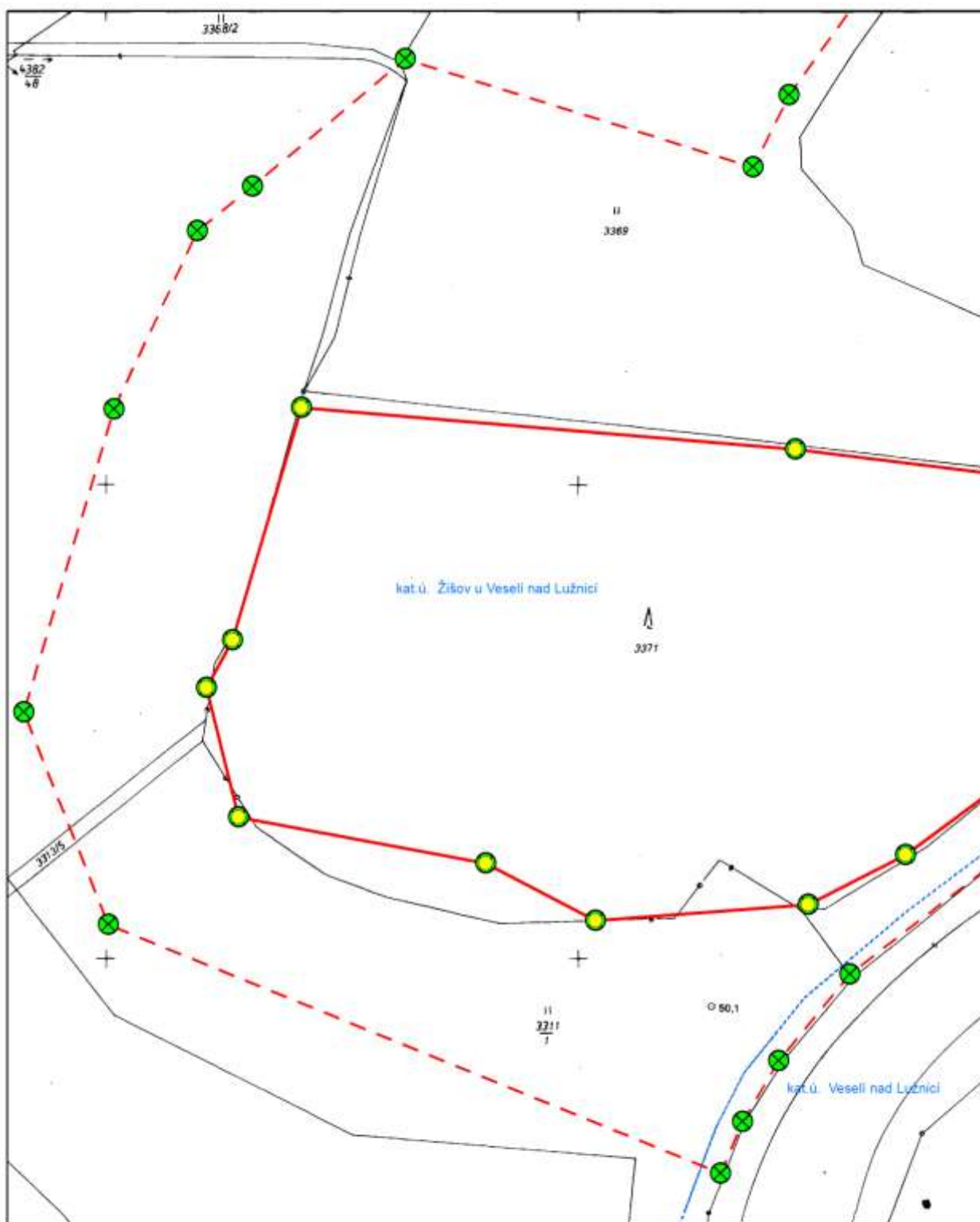
podkladová data:
 © GEODIS
 Ortofotomapa 2008
 © ČÚZK
 katastrální mapy
 DKN2011, KMD2011, KMS2010, PK2010

část 1/6

1:1 000



- lomové body hranice PP
- lomové body OP PP
- hranice PP Doubí u Žišova
- hranice OP PP Doubí u Žišova
- hranice katastru
- parcely dKN



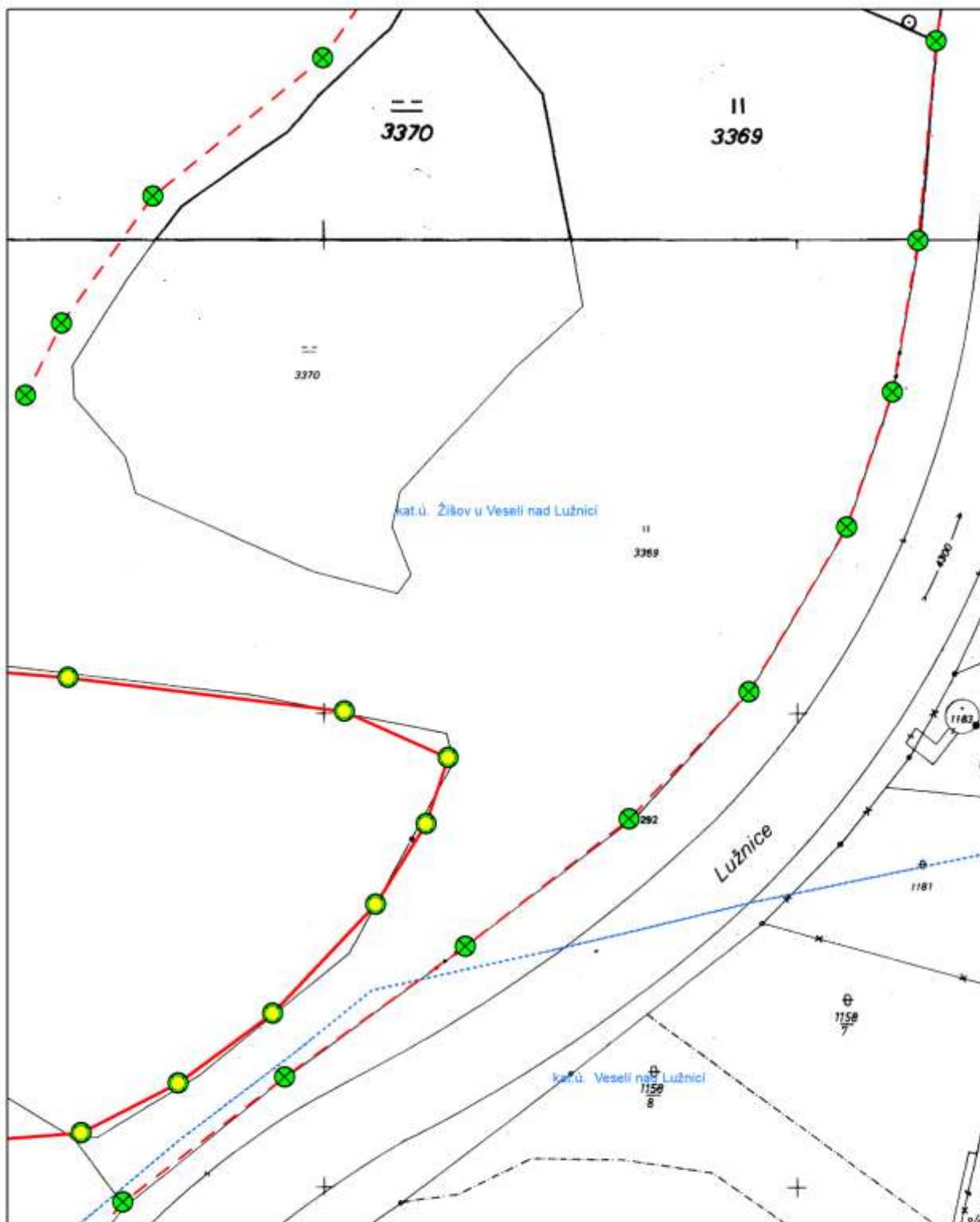
podkladová data:
 © GEODIS
 Ortofotomapa 2008
 © ČÚZK
 katastrální mapy
 DKN2011, KMD2011, KMS2010, PK2010

část 2/6

1:1 000



- lomové body hranice PP
- ⊗ lomové body OP PP
- hranice PP Doubí u Žižova
- hranice OP PP Doubí u Žižova
- hranice katastru
- parcely dKN



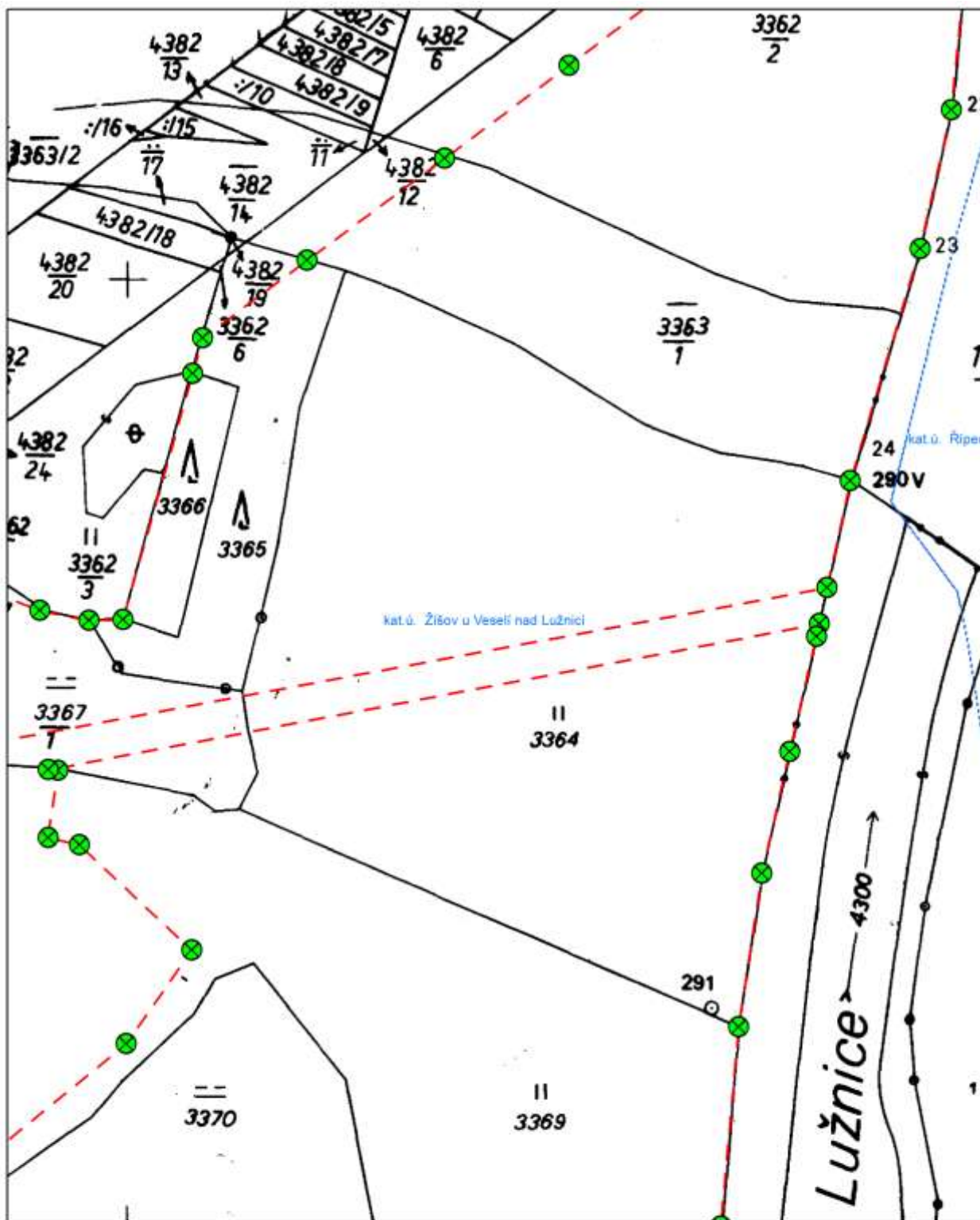
podkladová data:
 © GEODIS
 Ortofotomapa 2008
 © ČÚZK
 katastrální mapy
 DKN2011, KMD2011, KMS2010, PK2010

část 3/6

1:1 000



- lomové body hranice PP
- lomové body OP PP
- hranice PP Doubí u Žišova
- hranice OP PP Doubí u Žišova
- hranice katastru
- parcely dKN



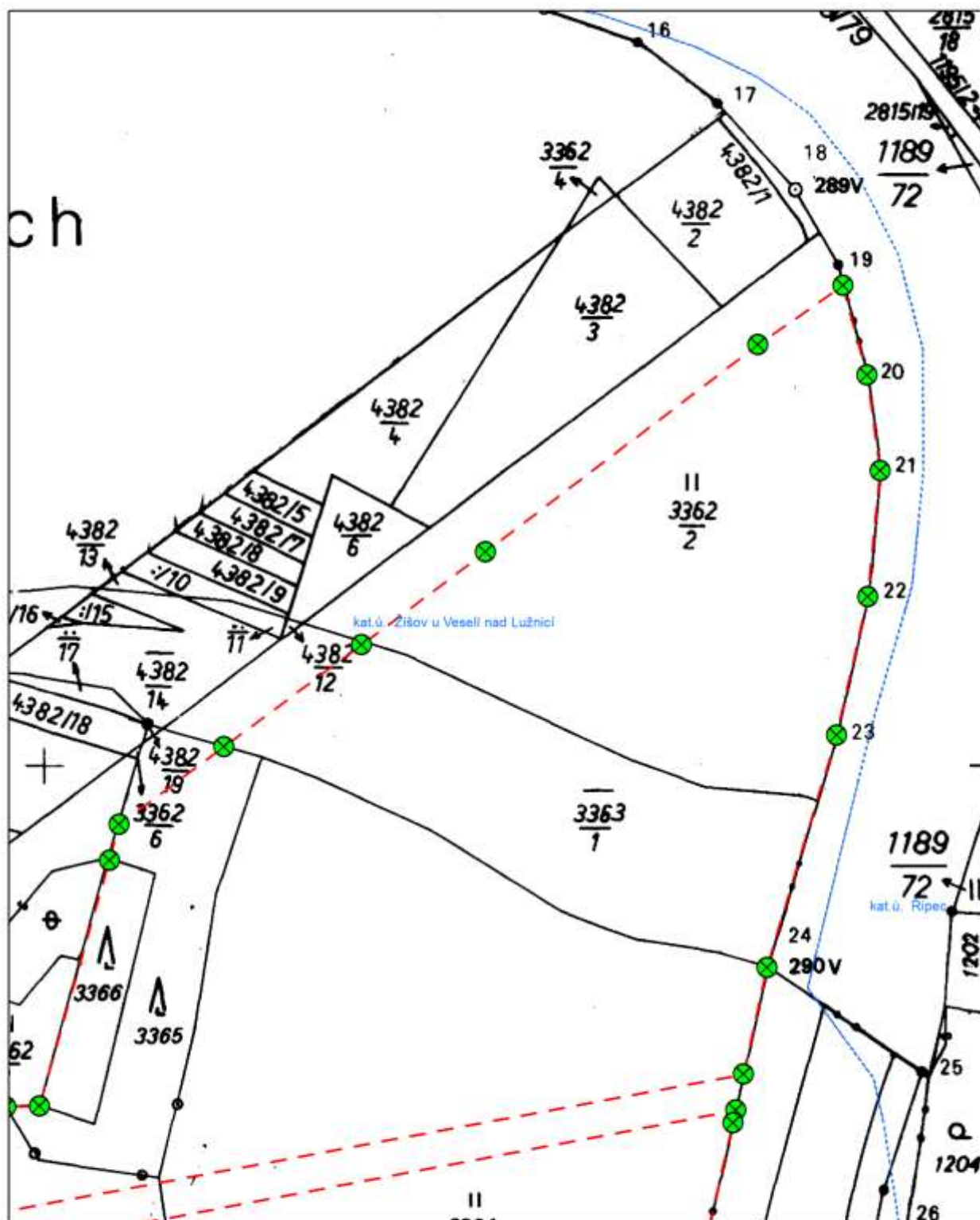
podkladová data:
 © GEODIS
 Ortofotomapa 2008
 © ČÚZK
 katastrální mapy
 DKN2011, KMD2011, KMS2010, PK2010

část 4/6

1:1 000



- lomové body hranice PP
- x lomové body OP PP
- hranice PP Doubí u Žišova
- hranice OP PP Doubí u Žišova
- hranice katastru
- parcely dKN



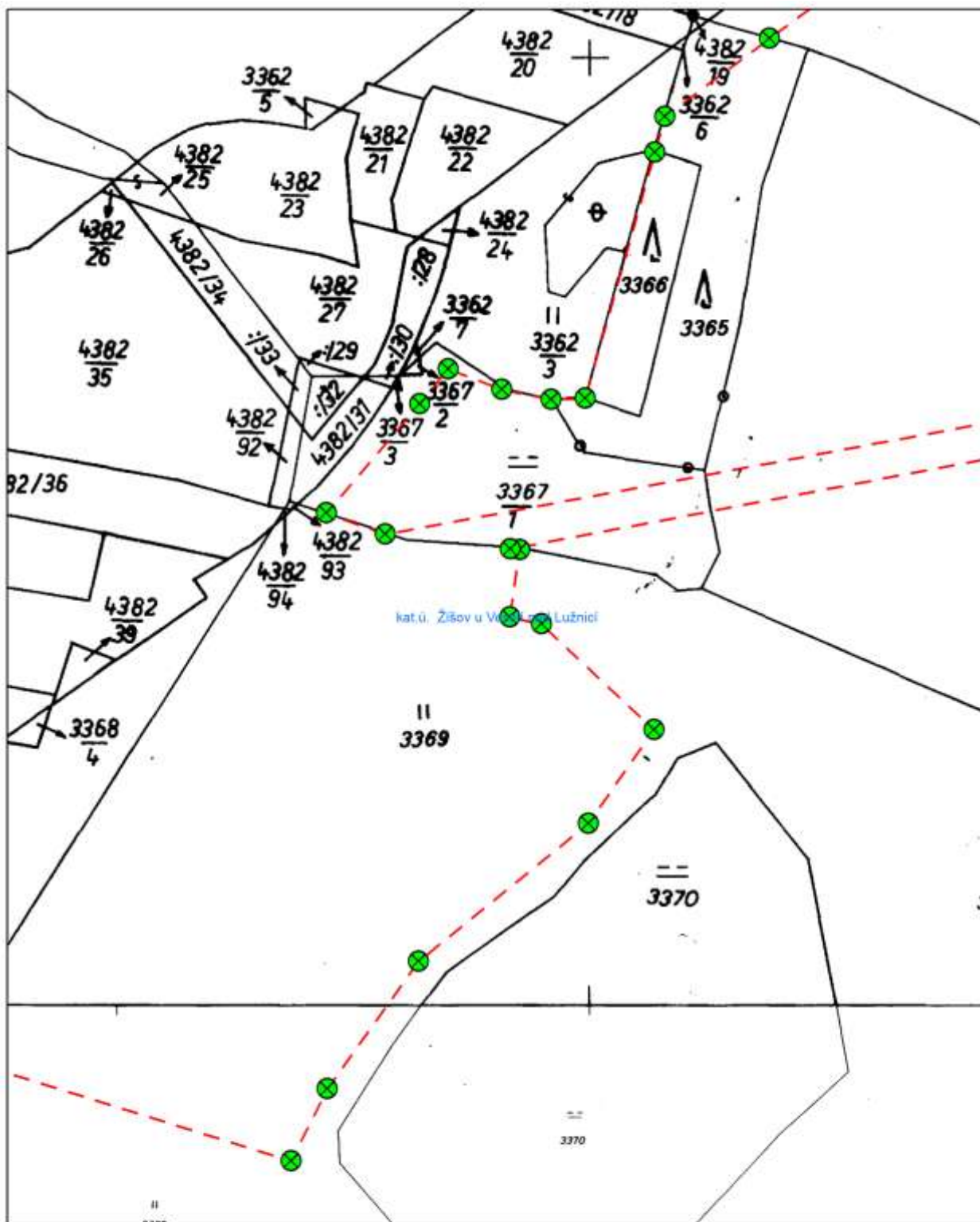
podkladová data:
 © GEODIS
 Ortofotomapa 2008
 © ČÚZK
 katastrální mapy
 DKN2011, KMD2011, KMS2010, PK2010

část 5/6

1:1 000



- lomové body hranice PP
- lomové body OP PP
- hranice PP Doubráb u Žiřova
- hranice OP PP Doubráb u Žiřova
- hranice katastru
- parcely dKN



podkladová data:
 © GEODIS
 Ortofotomapa 2008
 © ČÚZK
 katastrální mapy
 DKN2011, KMD2011, KMS2010, PK2010

část 6/6

1:1 000



- lomové body hranice PP
- lomové body OP PP
- hranice PP Doubí u Žišova
- hranice OP PP Doubí u Žišova
- hranice katastru
- parcely dKN





Zákres hranice přírodní památky Doubí u Žišova do Ortofotomapy 2008



podkladová data:
© GEODIS
Ortofotomapa 2008
© ČÚZK
katastrální mapy
DKN2011, KMD2011, KMS2010, PK2010

1:3 000



-  lomové body hranice PP
-  lomové body OP PP
-  hranice PP Doubí u Žišova
-  hranice OP PP Doubí u Žišova

Seznam souřadnic lomových bodů ochranného pásma přírodní památky Doubí u Žiřova

katastrální území Žiřov u Veselí nad Lužnicí; souřadnicový systém S - JTSK

ochranné pásmo část 1		
označení bodu	souřadnice X	souřadnice Y
1	735 538,84	1 143 136,55
2	735 553,52	1 143 166,60
3	735 566,30	1 143 166,49
4	735 574,38	1 143 155,72
5	735 578,77	1 143 153,43
6	735 562,20	1 143 100,81
7	735 548,88	1 143 091,29
8	735 547,27	1 143 086,44
9	735 549,01	1 143 078,48
10	735 499,22	1 143 038,21
11	735 512,80	1 143 057,35
12	735 521,10	1 143 075,16
13	735 530,32	1 143 100,05
14	735 528,58	1 143 118,76

ochranné pásmo část 2 – vnější hranice		
označení bodu	souřadnice X	souřadnice Y
1	735 079,83	1 143 032,09
2	735 089,47	1 143 060,66
3	735 110,09	1 143 095,46
4	735 135,44	1 143 122,32
5	735 170,05	1 143 149,18
6	735 208,26	1 143 176,80
7	735 242,50	1 143 203,28
8	735 257,64	1 143 221,63
9	735 265,20	1 143 234,52
10	735 269,89	1 143 245,37
11	735 399,26	1 143 192,85
12	735 417,14	1 143 147,90
13	735 398,12	1 143 083,95
14	735 380,48	1 143 046,26
15	735 368,82	1 143 036,84
16	735 336,54	1 143 009,94
17	735 263,01	1 143 032,81
18	735 255,38	1 143 017,56
19	735 236,10	1 142 990,66
20	735 200,23	1 142 961,52

21	735 186,32	1 142 941,68
22	735 210,16	1 142 919,36
23	735 216,78	1 142 917,84
24	735 214,70	1 142 903,66
25	735 216,70	1 142 903,49
26	735 053,51	1 142 872,59
27	735 054,10	1 142 875,28
28	735 059,78	1 142 899,68
29	735 065,64	1 142 925,41
30	735 070,56	1 142 957,94
31	735 074,34	1 143 000,13

ochranné pásmo část 2 - vnitřní hranice		
označení bodu	souřadnice X	souřadnice Y
1	735 319,51	1 143 179,87
2	735 296,32	1 143 191,97
3	735 251,31	1 143 188,55
4	735 230,78	1 143 178,05
5	735 210,82	1 143 163,32
6	735 189,01	1 143 140,30
7	735 178,34	1 143 123,28
8	735 173,74	1 143 109,34
9	735 195,61	1 143 099,53
10	735 254,08	1 143 092,42
11	735 358,49	1 143 083,56
12	735 373,00	1 143 132,70
13	735 378,52	1 143 142,78
14	735 371,79	1 143 170,15

ochranné pásmo část 3		
označení bodu	souřadnice X	souřadnice Y
1	735 051,85	1 142 864,95
2	735 243,12	1 142 900,39
3	735 255,55	1 142 895,90
4	735 235,88	1 142 872,82
5	735 229,83	1 142 865,45
6	735 218,48	1 142 869,80
7	735 208,08	1 142 871,88
8	735 200,89	1 142 871,69
9	735 186,13	1 142 819,67
10	735 184,05	1 142 812,10
11	735 161,92	1 142 795,65
12	735 132,79	1 142 774,08
13	735 106,50	1 142 754,41

14	735 048,80	1 142 710,52
15	735 030,83	1 142 698,04
16	735 025,73	1 142 716,96
17	735 022,89	1 142 737,20
18	735 025,54	1 142 763,87
19	735 032,16	1 142 793,19
20	735 046,91	1 142 842,37

NAŘÍZENÍ JIHOČESKÉHO KRAJE

č. 27/2011,

kterým se zřizuje přírodní rezervace Fabián

Rada Jihočeského kraje vydává dne 19. 7. 2011 podle § 77a odst. 2 v souladu s ustanovením § 33 zákona č. 114/1992 Sb., o ochraně přírody a krajiny, ve znění pozdějších předpisů (dále jen zákon), a podle § 7 a dále dle § 59 odst. 1 písm. k) zákona č. 129/2000 Sb., o krajích, ve znění pozdějších předpisů, toto nařízení kraje, kterým se zřizuje přírodní rezervace Fabián (dále jen přírodní rezervace).

Článek 1

Vymezení přírodní rezervace

- (1) Přírodní rezervace o rozloze 22,34 ha se nachází v okrese Jindřichův Hradec, ve správním obvodu obce s rozšířenou působností Jindřichův Hradec. Leží v obvodu územní působnosti obce Stráž nad Nežárkou.
- (2) Přírodní rezervace zahrnuje část katastrálního území Dolní Lhota u Stráže nad Nežárkou.
- (3) Hranice území nově vymezené přírodní rezervace Fabián je zakreslena do katastrální mapy, která je přílohou č. 1 tohoto nařízení a do ortofotomapy, která je přílohou č. 2 tohoto nařízení.

Článek 2

Soustava NATURA 2000

Území přírodní rezervace Fabián a jejího ochranného pásma bylo zařazeno nařízením vlády 132/2005 Sb., kterým se stanoví národní seznam evropsky významných lokalit, ve znění pozdějších předpisů, ze dne 22. 12. 2004 mezi evropsky významné lokality (dále jen EVL) s názvem EVL „Fabián – Homolka“, kód lokality CZ031001.

Článek 3

Poslání přírodní rezervace

Posláním přírodní rezervace Fabián je ochrana přírodě blízkých porostů acidofilních a květnatých bučin a na ně vázaných významných druhů rostlin a živočichů.

Dále je posláním přírodní rezervace ochrana druhů a stanovišť EVL.

Seznam druhů a stanovišť EVL podle článku 2 je uveden v příslušné příloze nařízení vlády 132/2005 Sb., kterým se stanoví národní seznam evropsky významných lokalit, ve znění pozdějších předpisů, ze dne 22. 12. 2004.

Článek 4

Péče o přírodní rezervaci a stanovení bližších ochranných podmínek

- (1) Podle ustanovení § 77a odst. 2 a § 77a odst. 4 písm. l zákona péči o přírodní rezervaci zajišťuje Jihočeský kraj.
- (2) V přírodní rezervaci Fabián se podle ustanovení § 33 odst. 1 zákona stanovují bližší ochranné podmínky.

Na území přírodní rezervace nelze bez souhlasu příslušného orgánu ochrany přírody provádět tyto činnosti:

- a. provádět změny druhu nebo způsobu využití pozemků,
- b. vyznačovat nové cyklotrasy a turistické stezky, vjíždět na jízdnicích kolech a jiných bezmotorových dopravních prostředcích mimo stávající nebo vyznačené cesty a trasy, provozovat hromadné sportovní a turistické akce, včetně odborných exkurzí, vjíždět motorovými a přípojnými vozidly na území přírodní rezervace s výjimkou vozidel orgánů veřejné správy, Policie České republiky, záchranných sborů, obrany státu, veterinární služby, vozidel nezbytných pro zajištění péče o zemědělské a lesní pozemky či porosty a vozidel vlastníků nebo nájemců pozemků nacházejících se na území přírodní rezervace,
- c. zřizovat jakékoli skládky, a to i přechodně,

- d. umisťovat nápisy, značky, symboly na skalní výchozy,
 - e. zřizovat myslivecká zařízení, včetně krmelišť, vnadišť, újedišť a slanisek,
 - f. tábořit a rozdělovat oheň,
 - g. provádět vědeckou a výzkumnou činnost.
- (3) Souhlasy uvedené v bodech a. až g. se nevyžadují, pokud tyto činnosti vykonává přímo příslušný orgán ochrany přírody, nebo jsou příslušným orgánem ochrany přírody požadovány v rámci realizace schváleného plánu péče nebo v rámci opatření ke zlepšení stavu prostředí přírodní památky a jejího ochranného pásma.

Článek 5

Ochranné pásmo

Hranice ochranného pásma přírodní rezervace Fabián je stanovena uzavřeným geometrickým polygonem. Přesná hranice území ochranného pásma přírodní rezervace Fabián je zakreslena do katastrální mapy, která je přílohou č. 1 tohoto nařízení a do ortofotomapy, která je přílohou č. 2 tohoto nařízení. Celková plocha ochranného pásma je 243,30 ha.

Článek 6

Obecná ustanovení

- (1) Toto nařízení ruší nařízení Okresního úřadu Jindřichův Hradec o rozšíření přírodní rezervace „Fabián“ ze dne 1. 11. 1995.
- (2) Porušování ustanovení tohoto nařízení lze postihnout podle zákona u fyzických osob jako přestupek, u právnických osob a fyzických osob při výkonu podnikatelské činnosti jako správní delikt, pokud se nejedná o čin přísněji trestný.

Článek 7

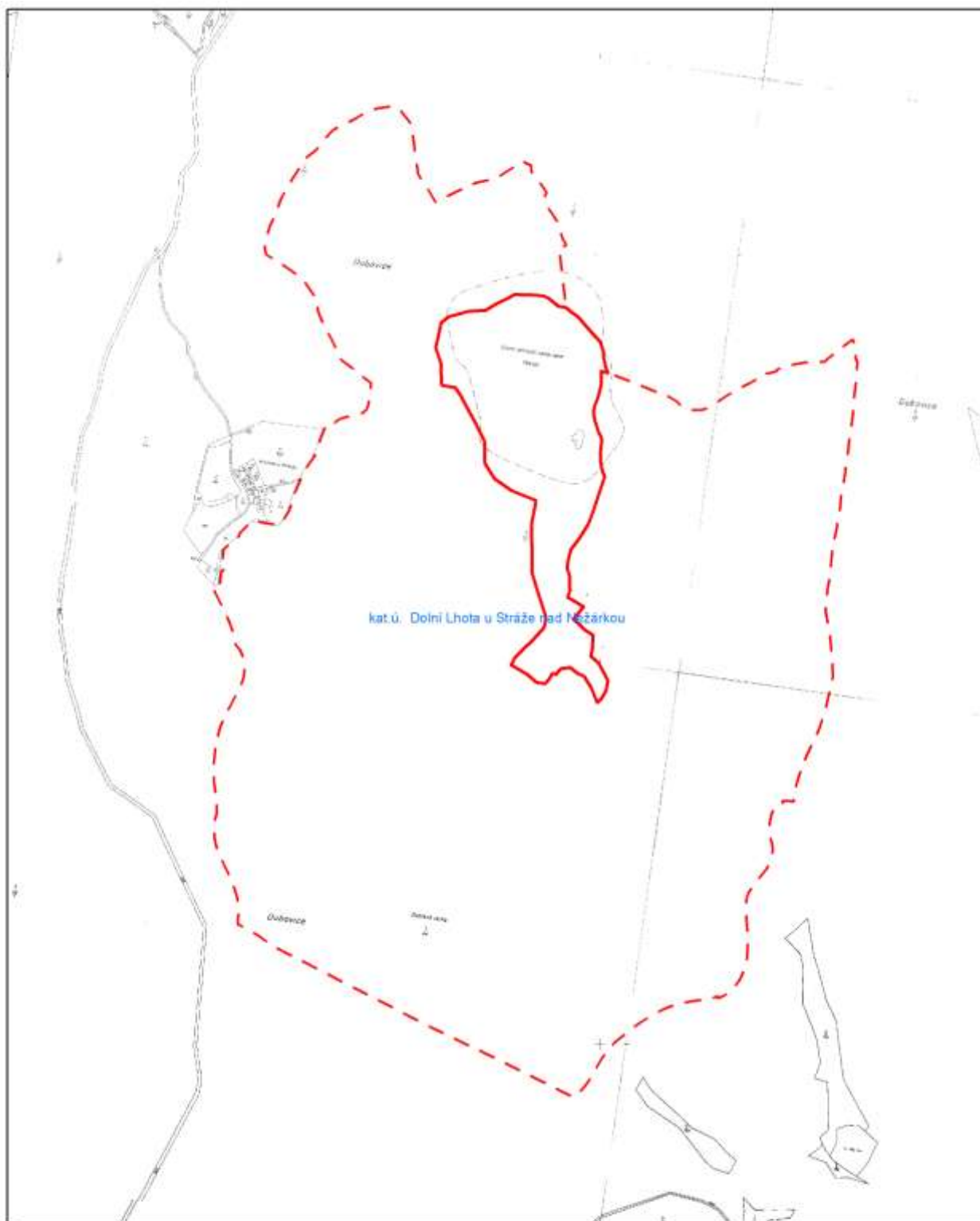
Závěrečná ustanovení

Toto nařízení bylo schváleno usnesením Rady Jihočeského kraje číslo 690/2011/RK-70 ze dne 19.7. 2011 a nabývá platnosti dnem vyhlášení ve Věstníku právních předpisů Jihočeského kraje a účinnosti patnáctým dnem následujícím po jeho vyhlášení ve Věstníku právních předpisů Jihočeského kraje.

MUDr. Martin Kuba v.r.
první náměstek hejtmana

Mgr. Jiří Zimola v.r.
hejtman

Zákres hranice přírodní rezervace Fabián a jejího ochranného pásma do katastrální mapy



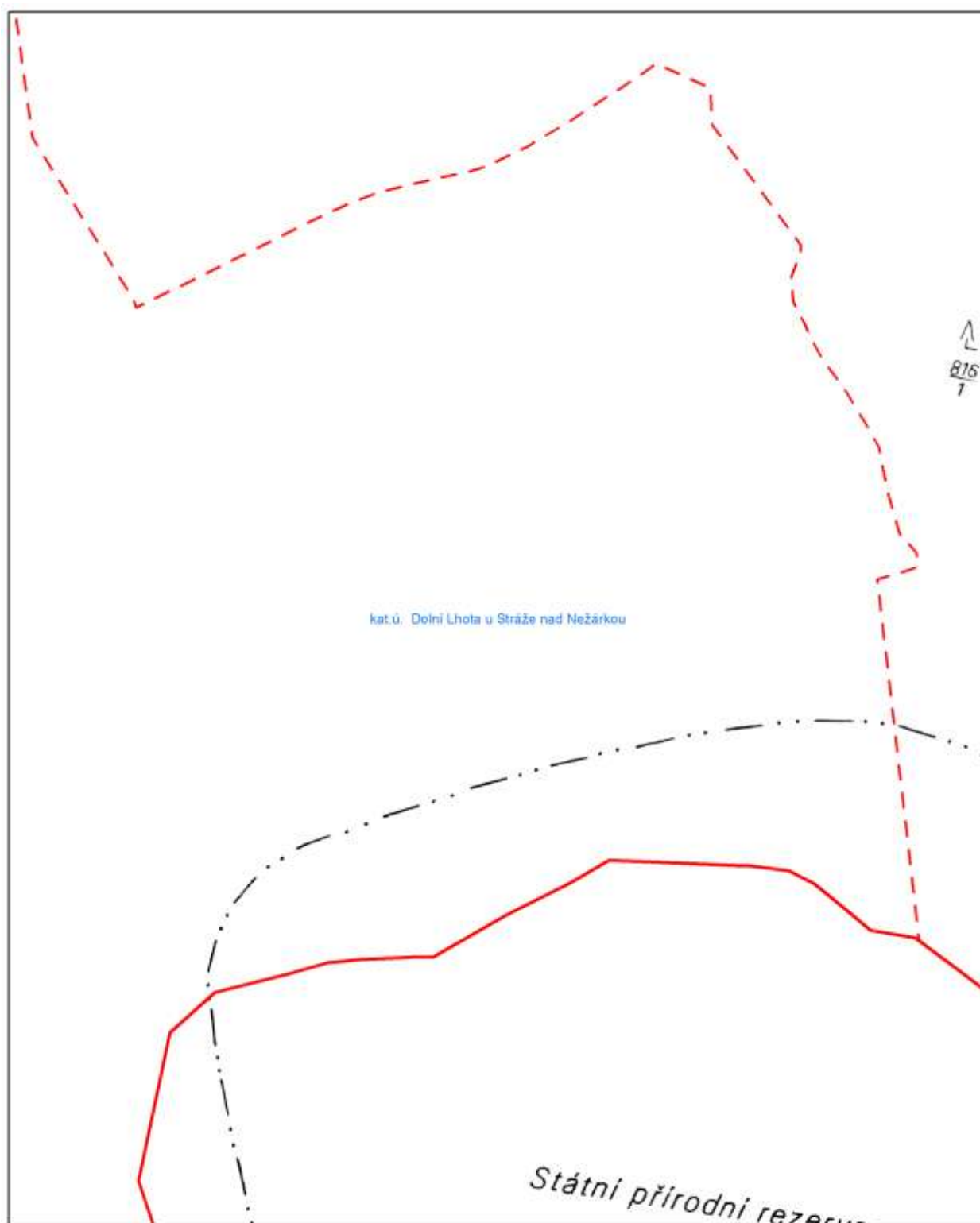
podkladová data:
© GEODIS
Ortofotomapa 2008
© ČÚZK
katastrální mapy
DKN2011, KMD2011, KMS2010, PK2010

orientační přehled

1:12 000



	hranice PR Fabián
	hranice OP PR Fabián
	hranice katastru




podkladová data:
© GEODIS
Ortofotomapa 2008
© ČÚZK
katastrální mapy
DKN2011, KMD2011, KMS2010, PK2010

část 1/20

1:2 000



	hranice PR Fabián
	hranice OP PR Fabián
	hranice katastru




podkladová data:
© GEODIS
Ortofotomapa 2008
© ČÚZK
katastrální mapy
DKN2011, KMD2011, KMS2010, PK2010

část 2/20

1:2 000



	hranice PR Fabián
	hranice OP PR Fabián
	hranice katastru



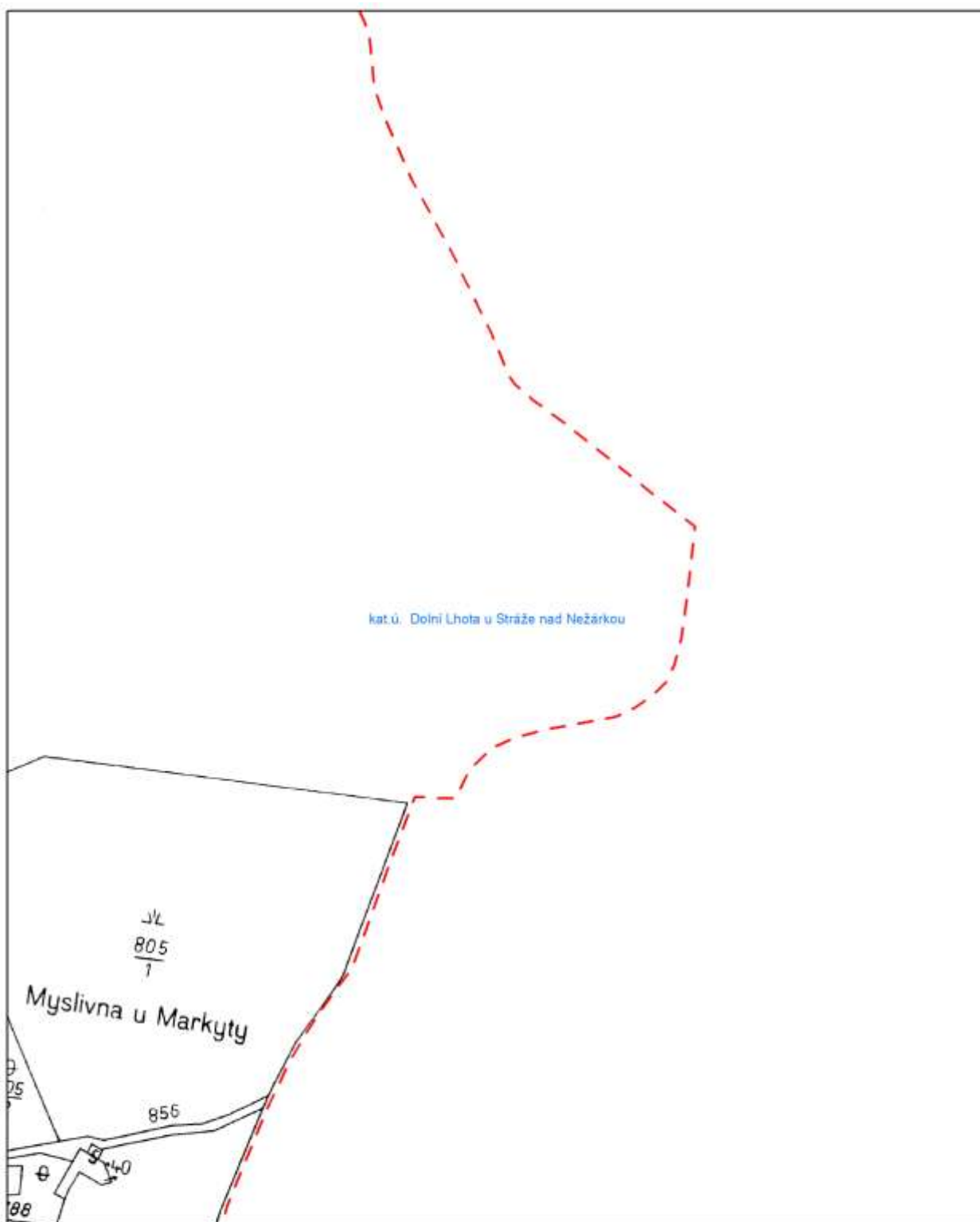
podkladová data:
© GEODIS
Ortofotomapa 2008
© ČÚZK
katastrální mapy
DKN2011, KMD2011, KMS2010, PK2010

část 3/20

1:2 000



	hranice PR Fabián
	hranice OP PR Fabián
	hranice katastru



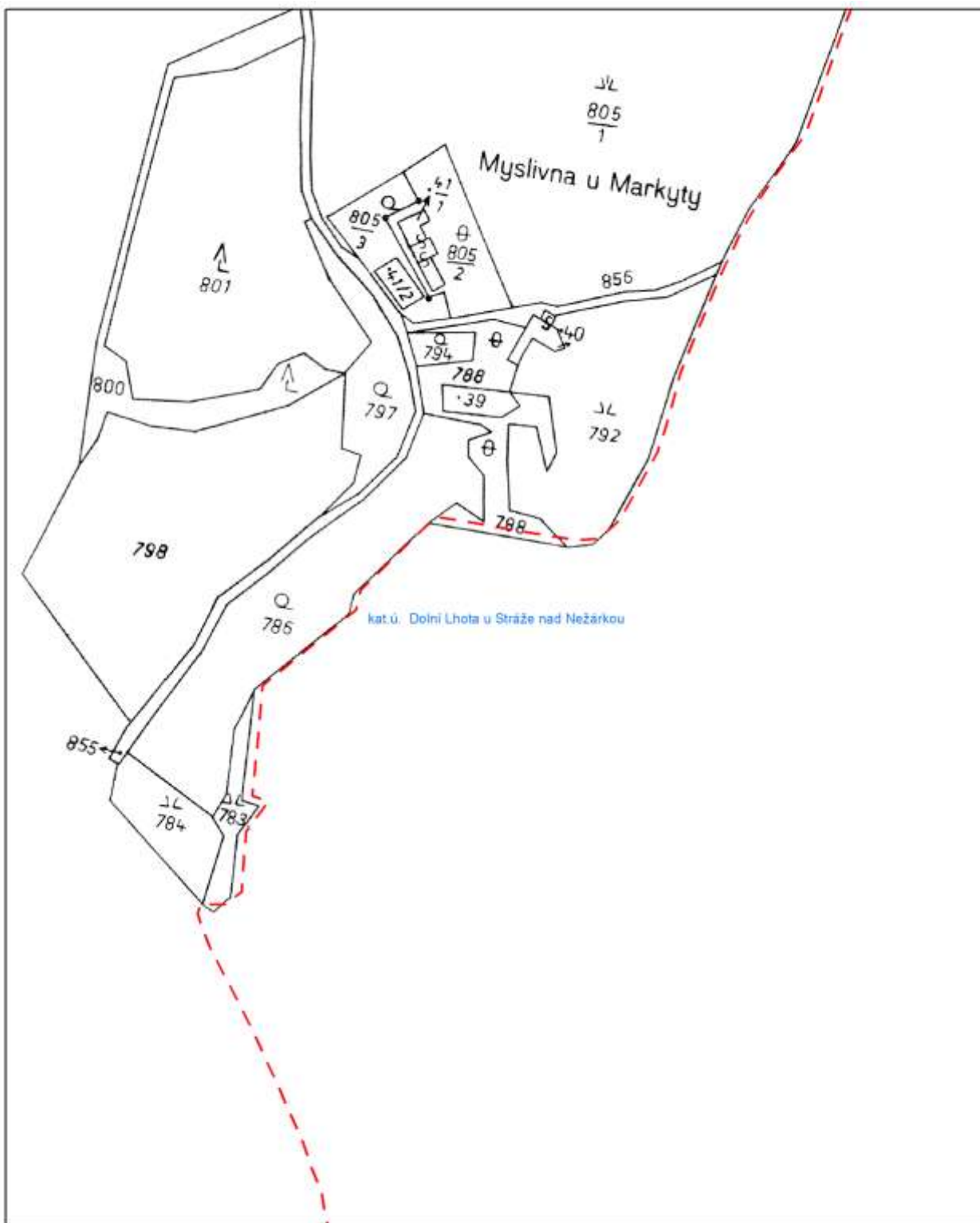
podkladová data:
© GEODIS
Ortofotomapa 2008
© ČÚZK
katastrální mapy
DKN2011, KMD2011, KMS2010, PK2010

část 4/20

1:2 000



	hranice PR Fabián
	hranice OP PR Fabián
	hranice katastru




podkladová data:
 © GEODIS
 Ortofotomapa 2008
 © ČÚZK
 katastrální mapy
 DKN2011, KMD2011, KMS2010, PK2010

část 5/20

1:2 000



	hranice PR Fabián
	hranice OP PR Fabián
	hranice katastru



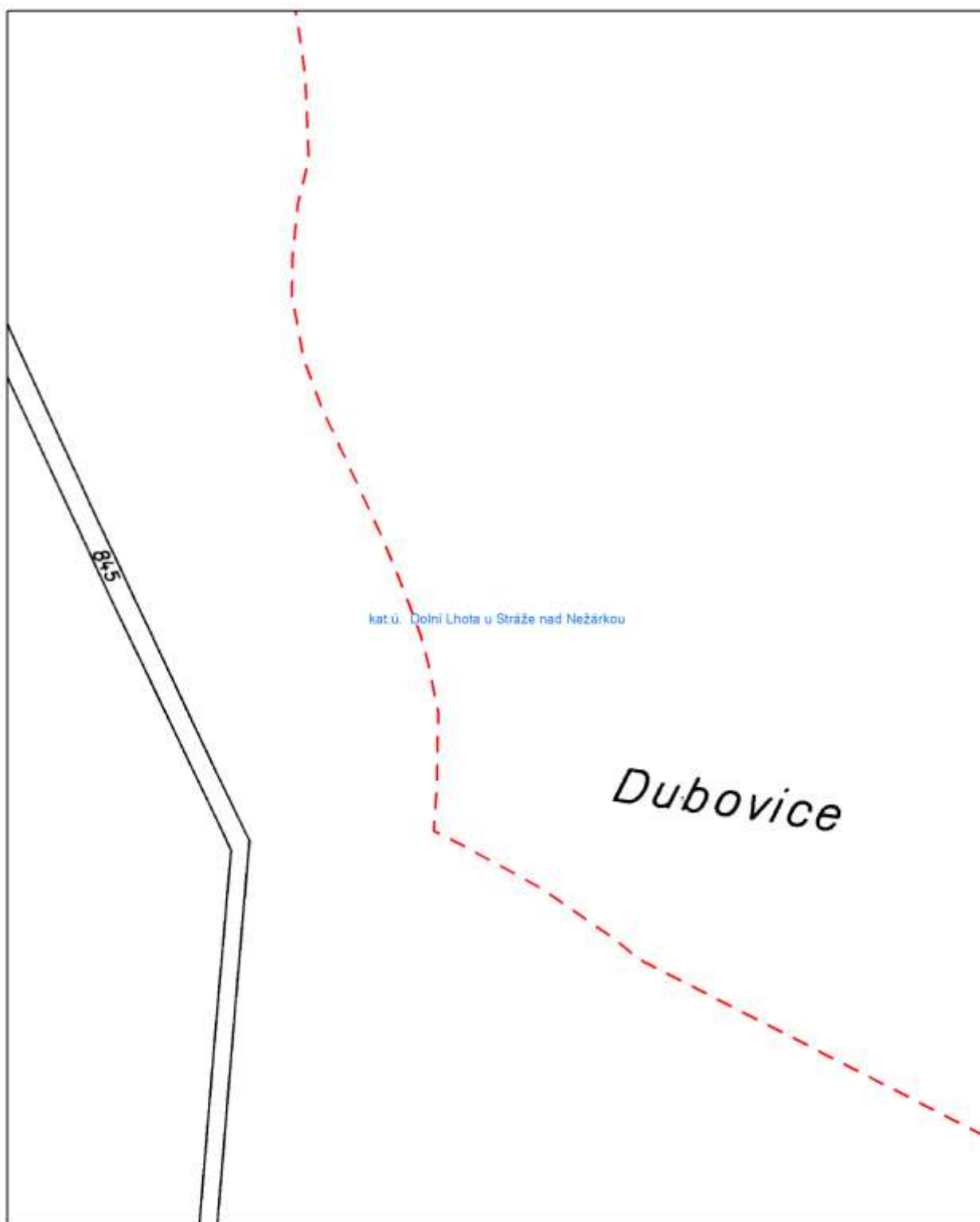
podkladová data:
© GEODIS
Ortofotomapa 2008
© ČÚZK
katastrální mapy
DKN2011, KMD2011, KMS2010, PK2010

část 6/20

1:2 000



	hranice PR Fabián
	hranice OP PR Fabián
	hranice katastru



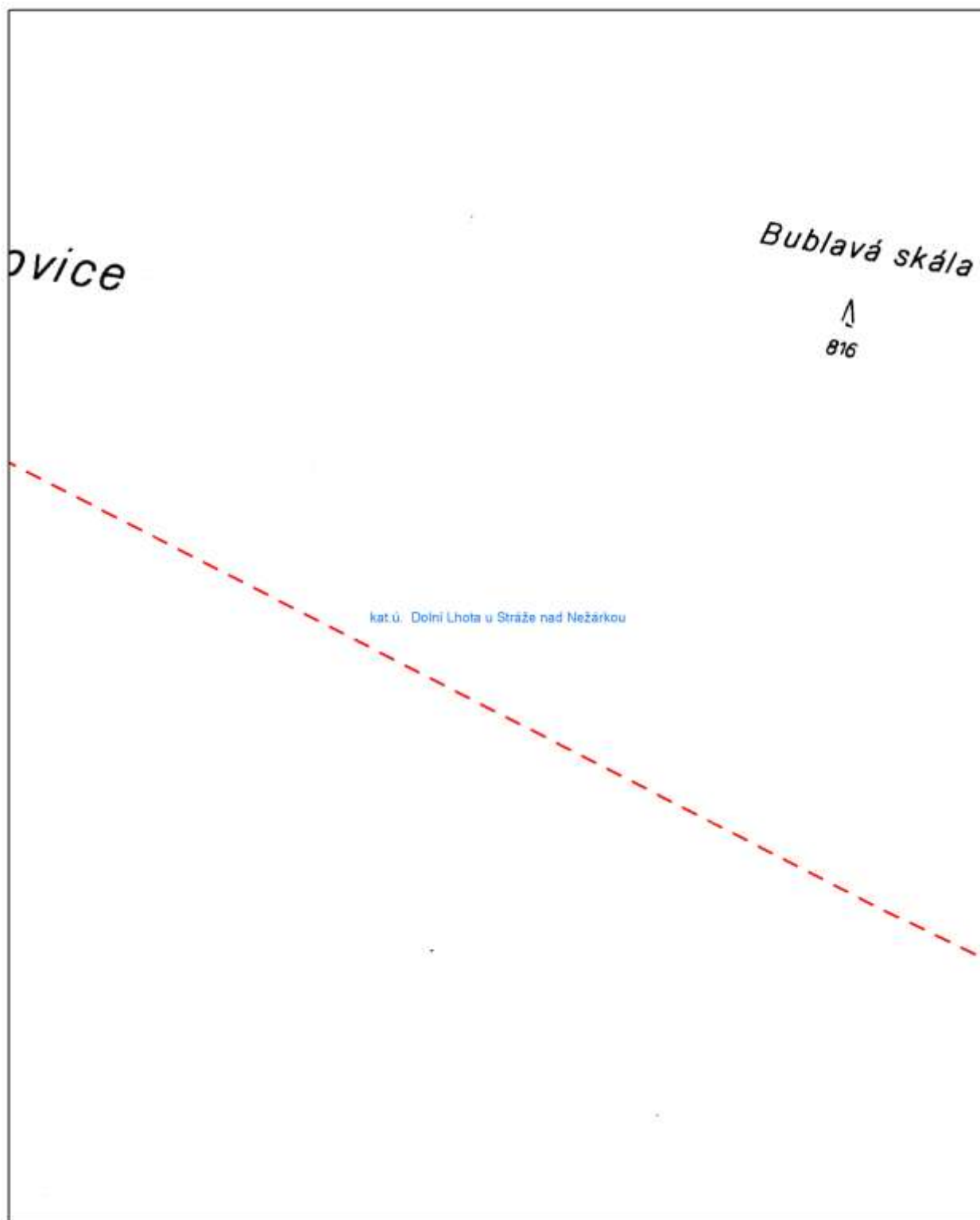
podkladová data:
© GEODIS
Ortofotomapa 2008
© ČÚZK
katastrální mapy
DKN2011, KMD2011, KMS2010, PK2010

část 7/20

1:2 000



	hranice PR Fabián
	hranice OP PR Fabián
	hranice katastru




podkladová data:
© GEODIS
Ortofotomapa 2008
© ČÚZK
katastrální mapy
DKN2011, KMD2011, KMS2010, PK2010

část 8/20

1:2 000



	hranice PR Fabián
	hranice OP PR Fabián
	hranice katastru



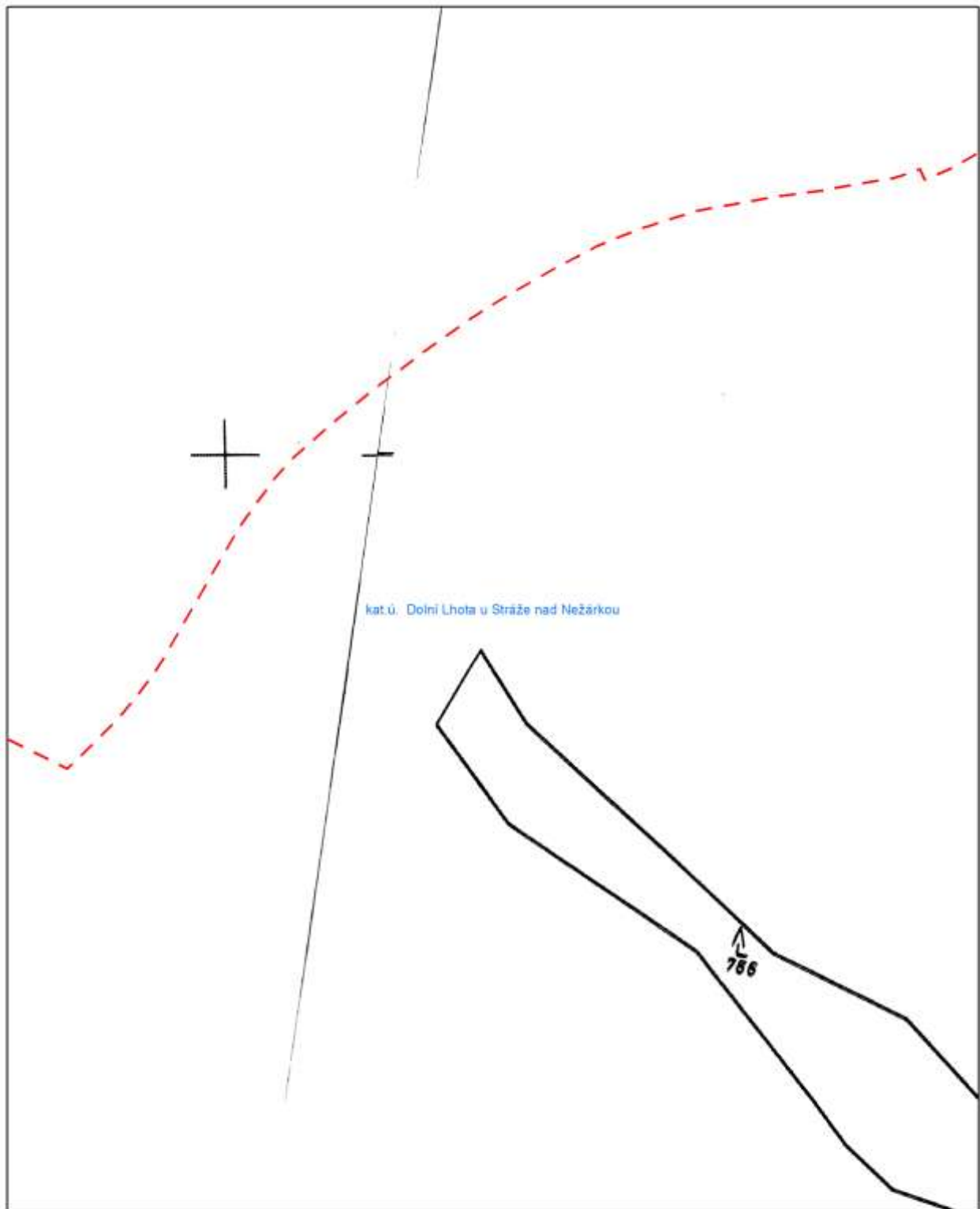
podkladová data:
© GEODIS
Ortofotomapa 2008
© ČÚZK
katastrální mapy
DKN2011, KMD2011, KMS2010, PK2010

část 9/20

1:2 000



	hranice PR Fabián
	hranice OP PR Fabián
	hranice katastru



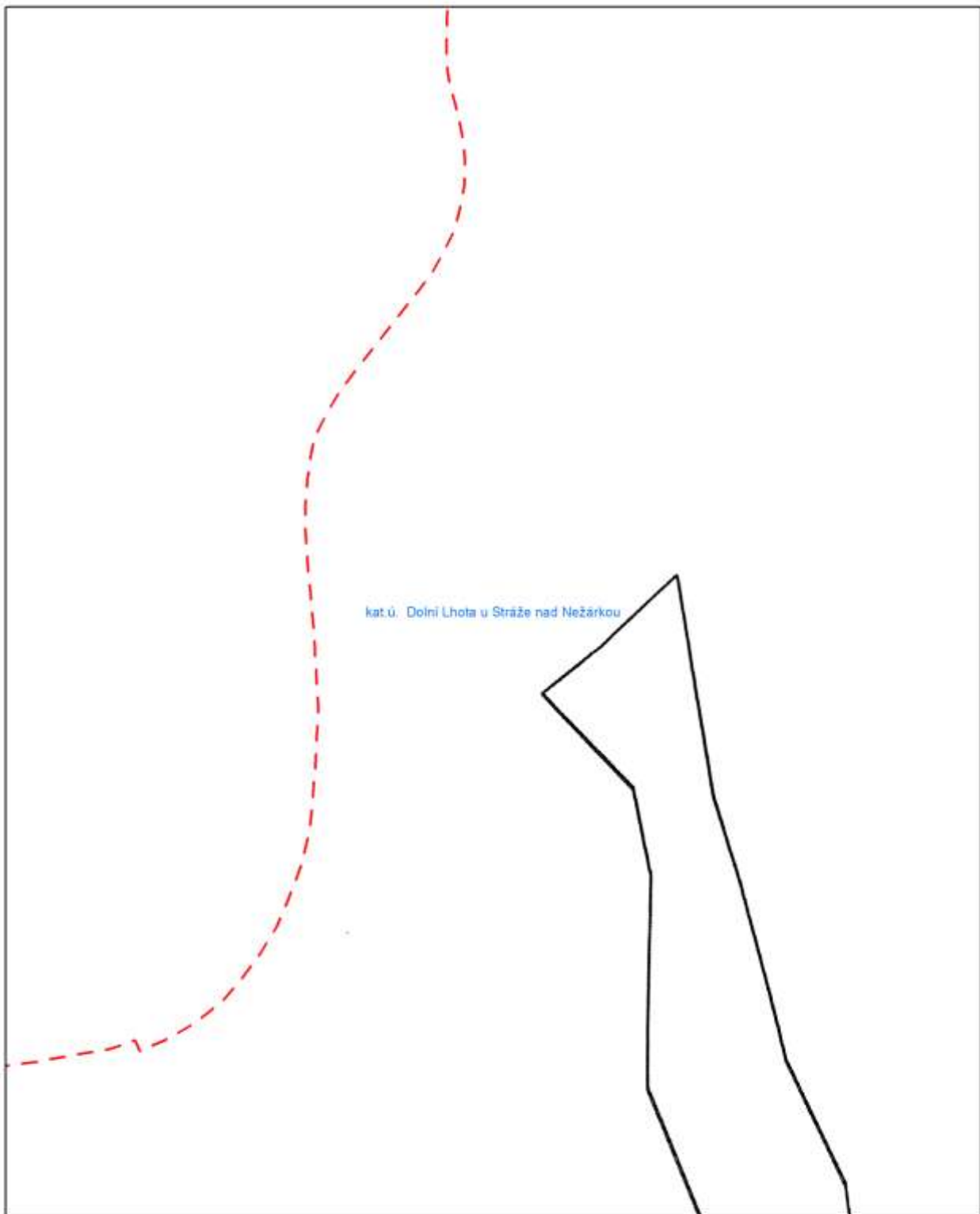
podkladová data:
© GEODIS
Ortofotomapa 2008
© ČÚZK
katastrální mapy
DKN2011, KMD2011, KMS2010, PK2010

část 10/20

1:2 000



	hranice PR Fabián
	hranice OP PR Fabián
	hranice katastru




podkladová data:
© GEODIS
Ortofotomapa 2008
© ČÚZK
katastrální mapy
DKN2011, KMD2011, KMS2010, PK2010

část 11/20

1:2 000



	hranice PR Fabián
	hranice OP PR Fabián
	hranice katastru




podkladová data:
© GEODIS
Ortofotomapa 2008
© ČÚZK
katastrální mapy
DKN2011, KMD2011, KMS2010, PK2010

část 12/20

1:2 000



	hranice PR Fabián
	hranice OP PR Fabián
	hranice katastru

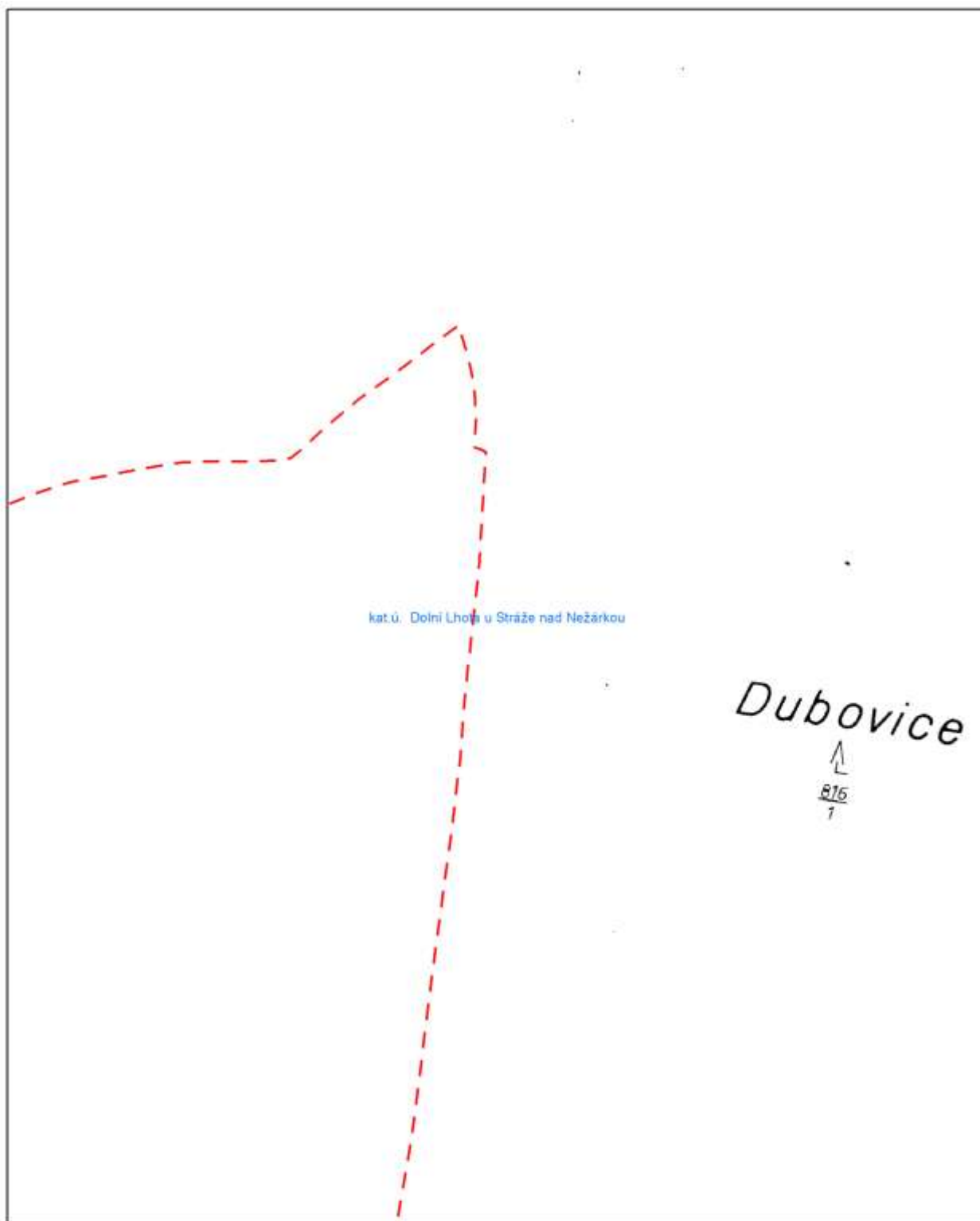


podkladová data:
© GEODIS
Ortofotomapa 2008
© ČÚZK
katastrální mapy
DKN2011, KMD2011, KMS2010, PK2010

část 13/20

1:2 000






podkladová data:
© GEODIS
Ortofotomapa 2008
© ČÚZK
katastrální mapy
DKN2011, KMD2011, KMS2010, PK2010

část 14/20

1:2 000



	hranice PR Fabián
	hranice OP PR Fabián
	hranice katastru



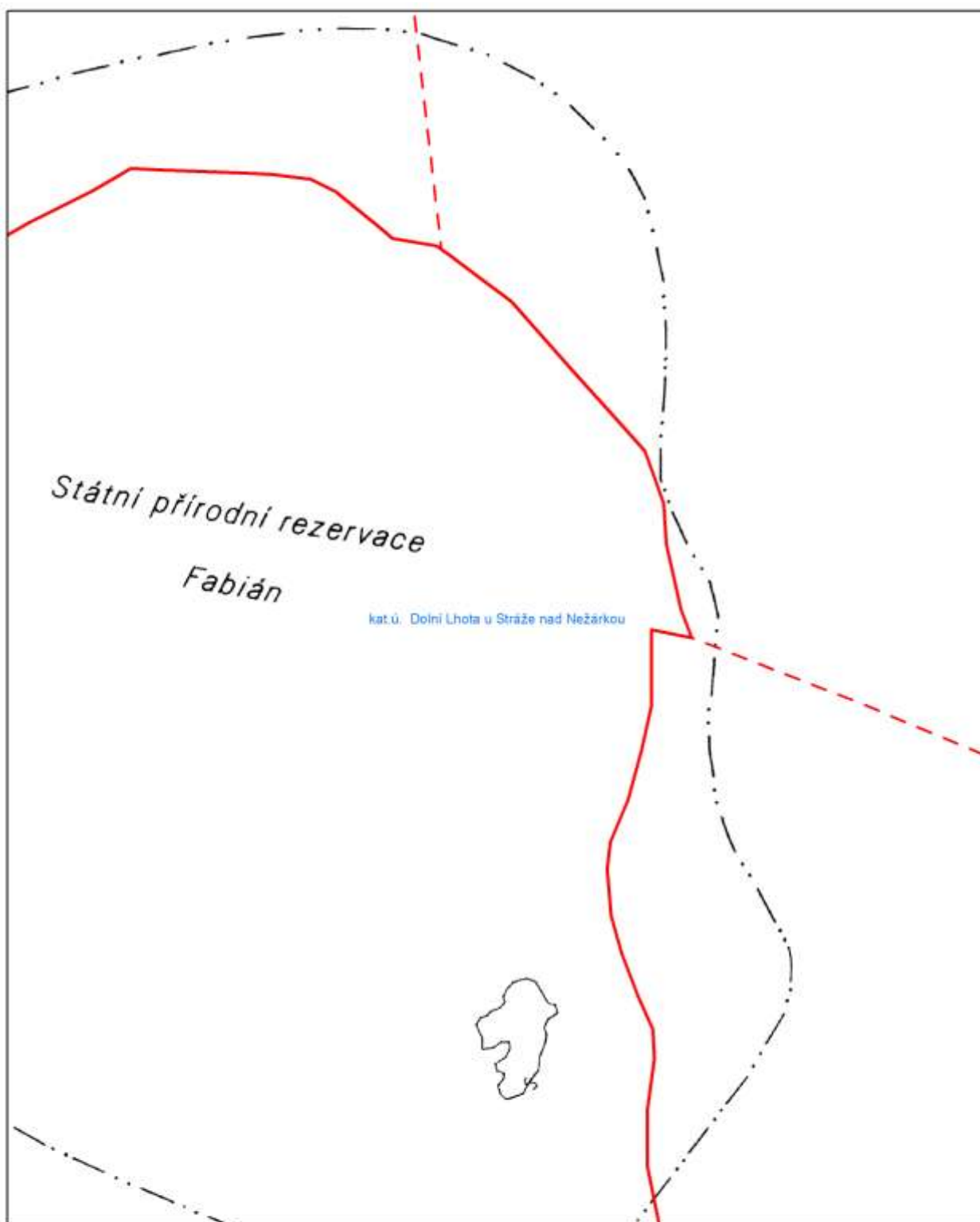
podkladová data:
© GEODIS
Ortofotomapa 2008
© ČÚZK
katastrální mapy
DKN2011, KMD2011, KMS2010, PK2010

část 15/20

1:2 000



hranice PR Fabián
hranice OP PR Fabián
hranice katastru



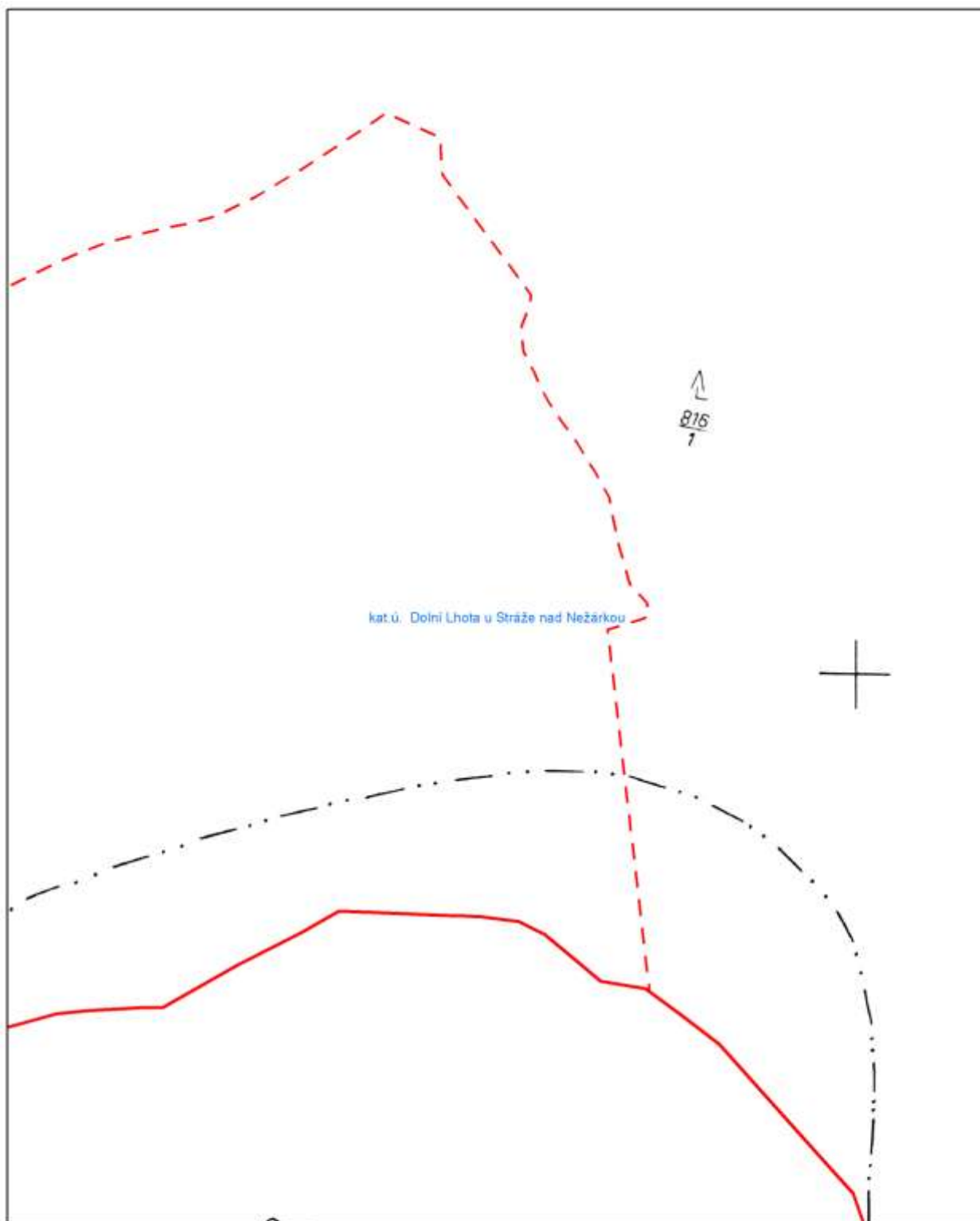
podkladová data:
© GEODIS
Ortofotomapa 2008
© ČÚZK
katastrální mapy
DKN2011, KMD2011, KMS2010, PK2010

část 16/20

1:2 000



	hranice PR Fabián
	hranice OP PR Fabián
	hranice katastru



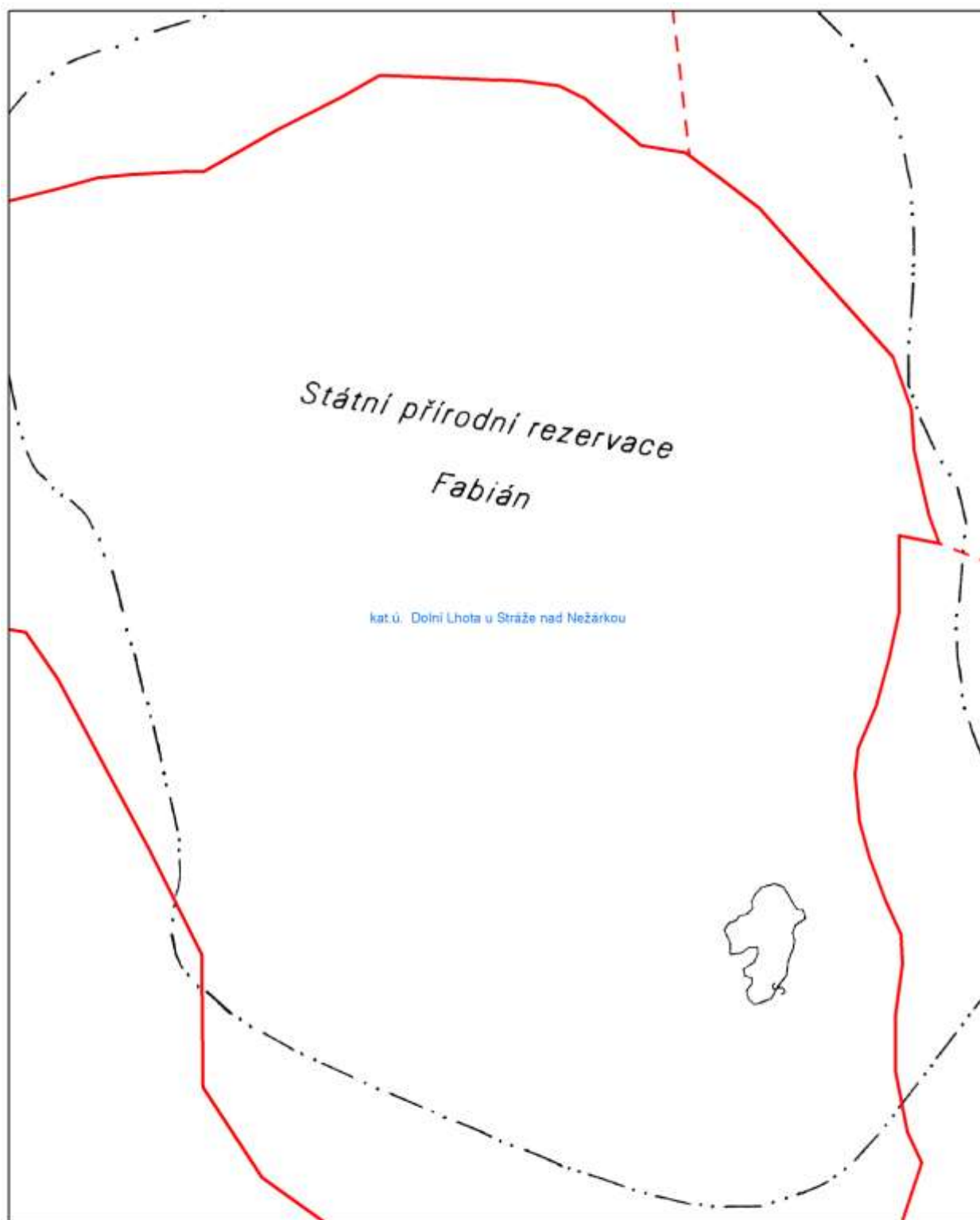
podkladová data:
© GEODIS
Ortofotomapa 2008
© ČÚZK
katastrální mapy
DKN2011, KMD2011, KMS2010, PK2010

část 17/20

1:2 000



	hranice PR Fabián
	hranice OP PR Fabián
	hranice katastru



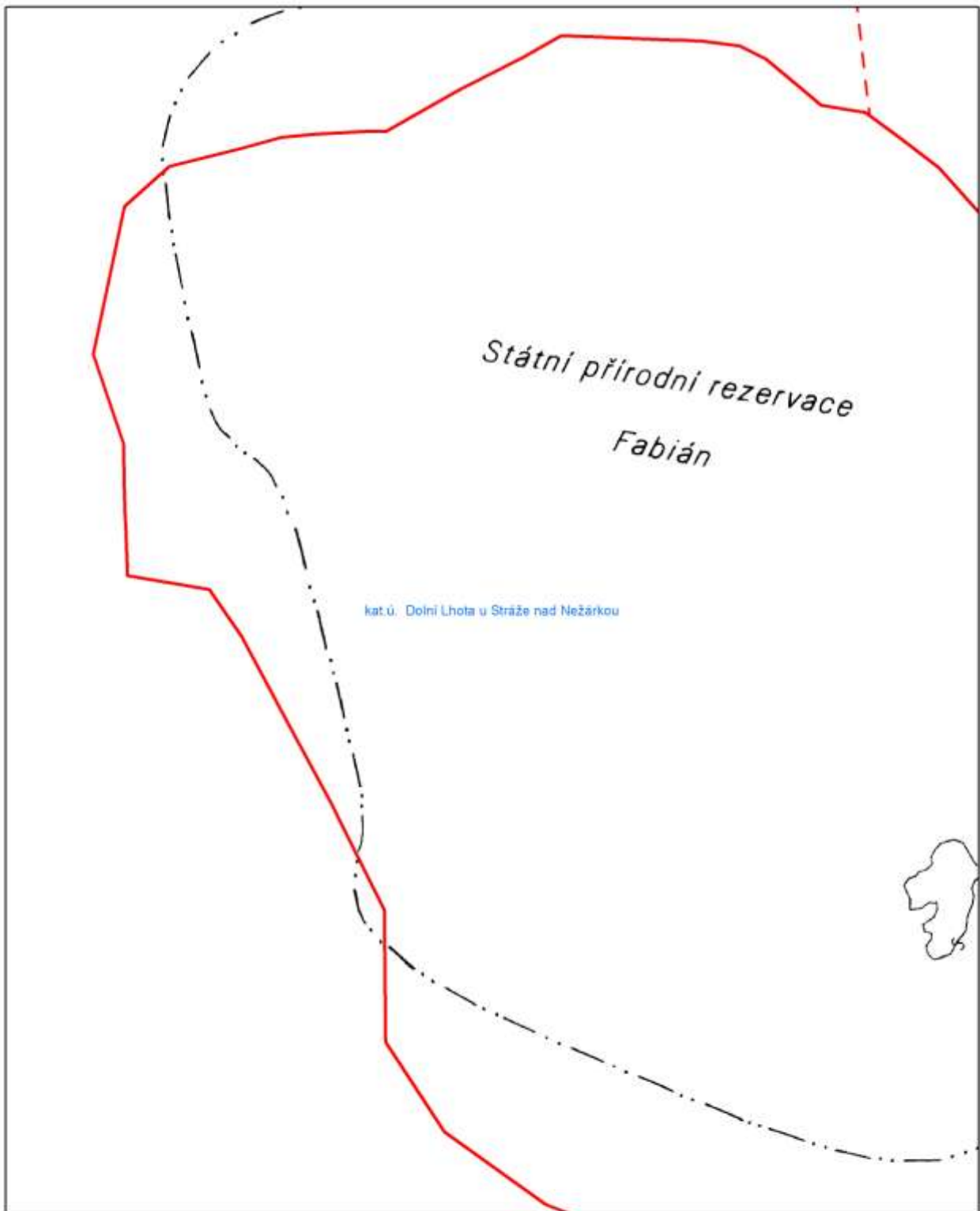
podkladová data:
© GEODIS
Ortofotomapa 2008
© ČÚZK
katastrální mapy
DKN2011, KMD2011, KMS2010, PK2010

část 18/20

1:2 000



	hranice PR Fabián
	hranice OP PR Fabián
	hranice katastru



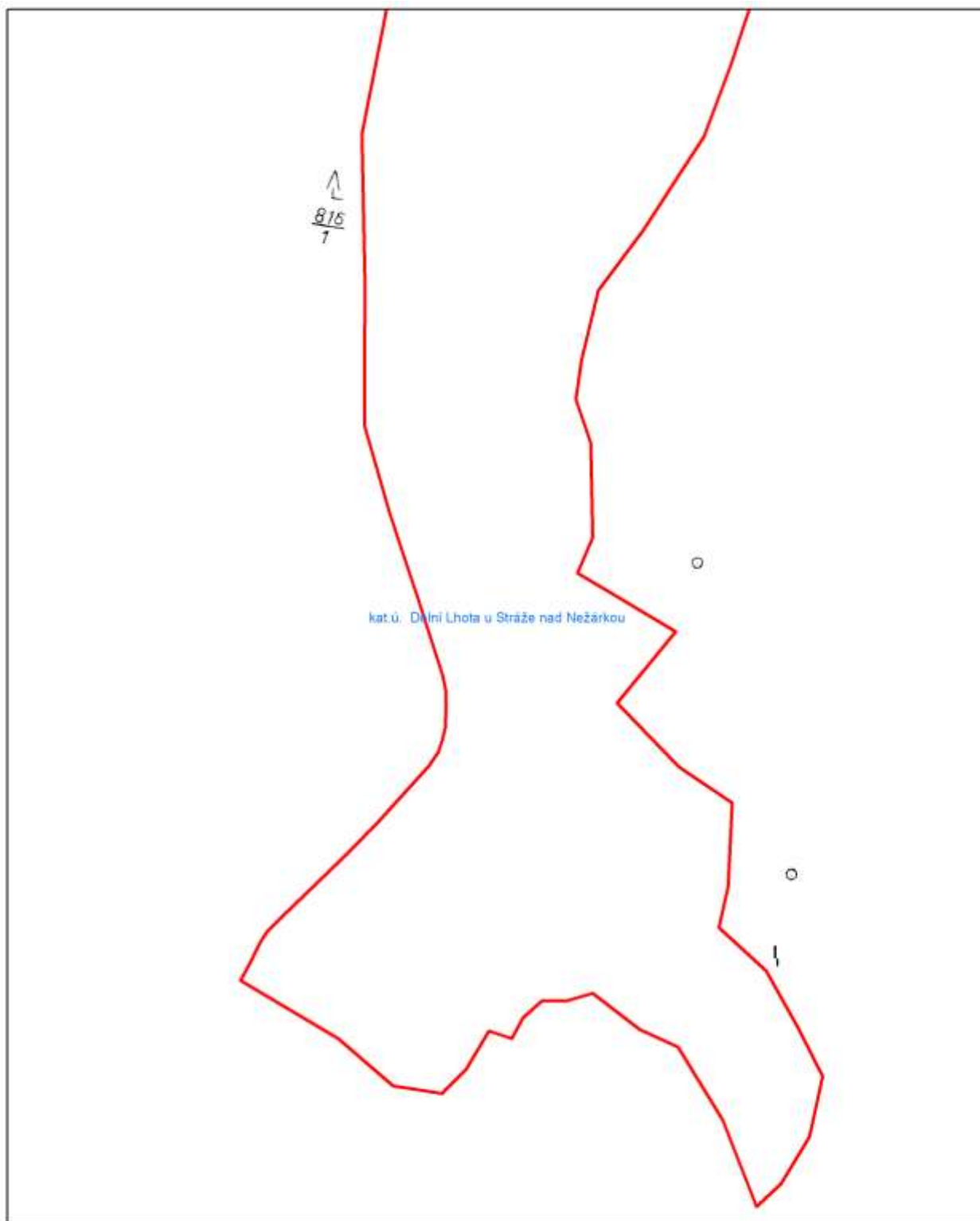
podkladová data:
© GEODIS
Ortofotomapa 2008
© ČÚZK
katastrální mapy
DKN2011, KMD2011, KMS2010, PK2010

část 19/20

1:2 000



	hranice PR Fabián
	hranice OP PR Fabián
	hranice katastru



podkladová data:
© GEODIS
Ortofotomapa 2008
© ČÚZK
katastrální mapy
DKN2011, KMD2011, KMS2010, PK2010

část 20/20

1:2 000



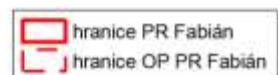
	hranice PR Fabián
	hranice OP PR Fabián
	hranice katastru

Zákres hranice přírodní rezervace Fabián a jejího ochranného pásma do Ortofotomapy 2008



podkladová data:
© GEODIS
Ortofotomapa 2008
© ČÚZK
katastrální mapy
DKN2011, KMD2011, KMS2010, PK2010

1:12 000



NAŘÍZENÍ JIHOČESKÉHO KRAJE

č. 28/2011,

kterým se zřizuje přírodní památka Háje

Rada Jihočeského kraje vydává dne 19.7. 2011 podle § 77a odst. 2 v souladu s ustanovením § 36 zákona č. 114/1992 Sb., o ochraně přírody a krajiny, ve znění pozdějších předpisů (dále jen zákon), a podle § 7 a dále dle § 59 odst. 1 písm. k) zákona č. 129/2000 Sb., o krajích, ve znění pozdějších předpisů, toto nařízení kraje, kterým se zřizuje přírodní památka Háje (dále jen přírodní památka).

Článek 1

Vymezení přírodní památky

- (1) Přírodní památka o rozloze 1,58 ha se nachází v okrese Prachatice, ve správním obvodu obce s rozšířenou působností Vimperk. Leží v obvodu územní působnosti obce Čkyně.
- (2) Přírodní památka zahrnuje část katastrálního území Onšovice u Čkyně.
- (3) Hranice přírodní památky Háje je stanovena uzavřeným geometrickým polygonem, jehož vrcholy jsou určeny souřadnicemi udanými v souřadnicovém systému S - JTSK. Seznam souřadnic jednotlivých vrcholů geometrického polygonu je uveden v příloze č. 1 tohoto nařízení.
- (4) Hranice území nově vymezené přírodní památky Háje je zakreslena do katastrální mapy, která je přílohou č. 2 tohoto nařízení a do ortofotomapy, která je přílohou č. 3 tohoto nařízení.

Článek 2

Soustava NATURA 2000

Území přírodní památky Háje bylo zařazeno nařízením vlády 132/2005 Sb., kterým se stanoví národní seznam evropsky významných lokalit, ve znění pozdějších předpisů, ze dne 22. 12. 2004 mezi evropsky významné lokality (dále jen EVL) s názvem „Háje“, kód lokality CZ0312032.

Článek 3

Poslání přírodní památky

Posláním přírodní památky Háje je ochrana biotopu zvláště chráněných a významných druhů rostlin a živočichů na krystalických vápencích, zejména populace hořečku mnohotvarého českého (*Gentianella praecox* subsp. bohemica).

Dále je posláním přírodní památky ochrana druhů a stanovišť EVL.

Seznam druhů a stanovišť EVL podle článku 2 je uveden v příslušné příloze nařízení vlády 132/2005 Sb., kterým se stanoví národní seznam evropsky významných lokalit, ve znění pozdějších předpisů, ze dne 22. 12. 2004.

Článek 4

Péče o přírodní památku a stanovení bližších ochranných podmínek

- (1) Podle ustanovení § 77a odst. 2 a § 77a odst. 4 písm. l) zákona péči o přírodní památku zajišťuje Jihočeský kraj.
- (2) V přírodní památce Háje, jejíž změny, poškozování nebo hospodářské využívání vedoucí k jejímu poškozování jsou podle § 36 odst. 2 zákona zakázány, se podle ustanovení § 36 odst. 1 zákona stanovují bližší ochranné podmínky. Na území přírodní památky nelze bez souhlasu příslušného orgánu ochrany přírody provádět tyto činnosti:

- a. hospodařit na pozemcích způsobem vyžadujícím intenzivní technologie, zejména prostředky a činnosti, které mohou způsobit změny v biologické rozmanitosti, struktuře a funkci ekosystému,
 - b. používat biocidy,
 - c. povolovat a umísťovat nové stavby, provádět změny druhu nebo způsobu využití pozemků,
 - d. sbírat a odchyťovat rostliny a živočichy, kromě výkonu práva myslivosti,
 - e. vyznačovat nové cyklotrasy a turistické stezky, provozovat hromadné sportovní a turistické akce, včetně odborných exkurzí, vjíždět na kolech nebo jiných bezmotorových dopravních prostředcích mimo stávající cesty a trasy, vjíždět motorovými a přípojnými vozidly na území přírodní památky s výjimkou vozidel orgánů veřejné správy, Policie České republiky, záchranných sborů, obrany státu, veterinární služby, vozidel nezbytných pro zajištění péče o zemědělské a lesní pozemky či porosty a vozidel vlastníků nebo nájemců pozemků nacházejících se na území přírodní památky,
 - f. zřizovat jakékoli skládky, a to i přechodně,
 - g. zřizovat myslivecká zařízení, včetně krmelišť, vnaďišť, újedišť a slanisek,
 - h. tábořit a rozdělovat oheň,
 - i. provádět vědeckou a výzkumnou činnost.
- (3) Souhlasy uvedené v bodech a. až i. se nevyžadují, pokud tyto činnosti vykonává přímo příslušný orgán ochrany přírody, nebo jsou příslušným orgánem ochrany přírody požadovány v rámci realizace schváleného plánu péče nebo v rámci opatření ke zlepšení stavu prostředí přírodní památky a jejího ochranného pásma.

Článek 5

Ochranné pásmo

Ochranné pásmo se stanovuje jako území do vzdálenosti 50 m od hranice přírodní památky. Celková plocha ochranného pásma je 8,11 ha.

Článek 6

Obecná ustanovení

- (1) Toto nařízení ruší část odst. A), článku 1 označenou jako „Háje“ vyhlášky Okresního úřadu v Prachaticích číslo 1/92 o chráněných územích přírody v okrese Prachatice ze dne 3. 3. 1992.
- (2) Porušování ustanovení tohoto nařízení lze postihnout podle zákona u fyzických osob jako přestupek, u právnických osob a fyzických osob při výkonu podnikatelské činnosti jako správní delikt, pokud se nejedná o čin přísněji trestný.

Článek 7

Závěrečná ustanovení

Toto nařízení bylo schváleno usnesením Rady Jihočeského kraje číslo 690/2011/RK-70 ze dne 19.7. 2011 a nabývá platnosti dnem vyhlášení ve Věstníku právních předpisů Jihočeského kraje a účinnosti patnáctým dnem následujícím po jeho vyhlášení ve Věstníku právních předpisů Jihočeského kraje.

MUDr. Martin Kuba v.r.
první náměstek hejtmana

Mgr. Jiří Zimola v.r.
hejtman

Příloha číslo 1 nařízení Jihočeského kraje 28/2011**Seznam souřadnic lomových bodů přírodní památky Háje**

katastrální území Onšovice u Čkyně; souřadnicový systém S - JTSK

hranice přírodní památky – část 1		
označení bodu	souřadnice X	souřadnice Y
127002020015	804 167,04	1 144 172,46
127002020017	804 133,62	1 144 183,72
127002020018	804 121,02	1 144 203,96
127002020019	804 124,43	1 144 219,26
127002020020	804 139,82	1 144 216,34
127002020021	804 157,70	1 144 200,32
127000750816	804 160,17	1 144 170,39
127001803644	804 163,49	1 144 189,91
127001803678	804 148,73	1 144 209,95

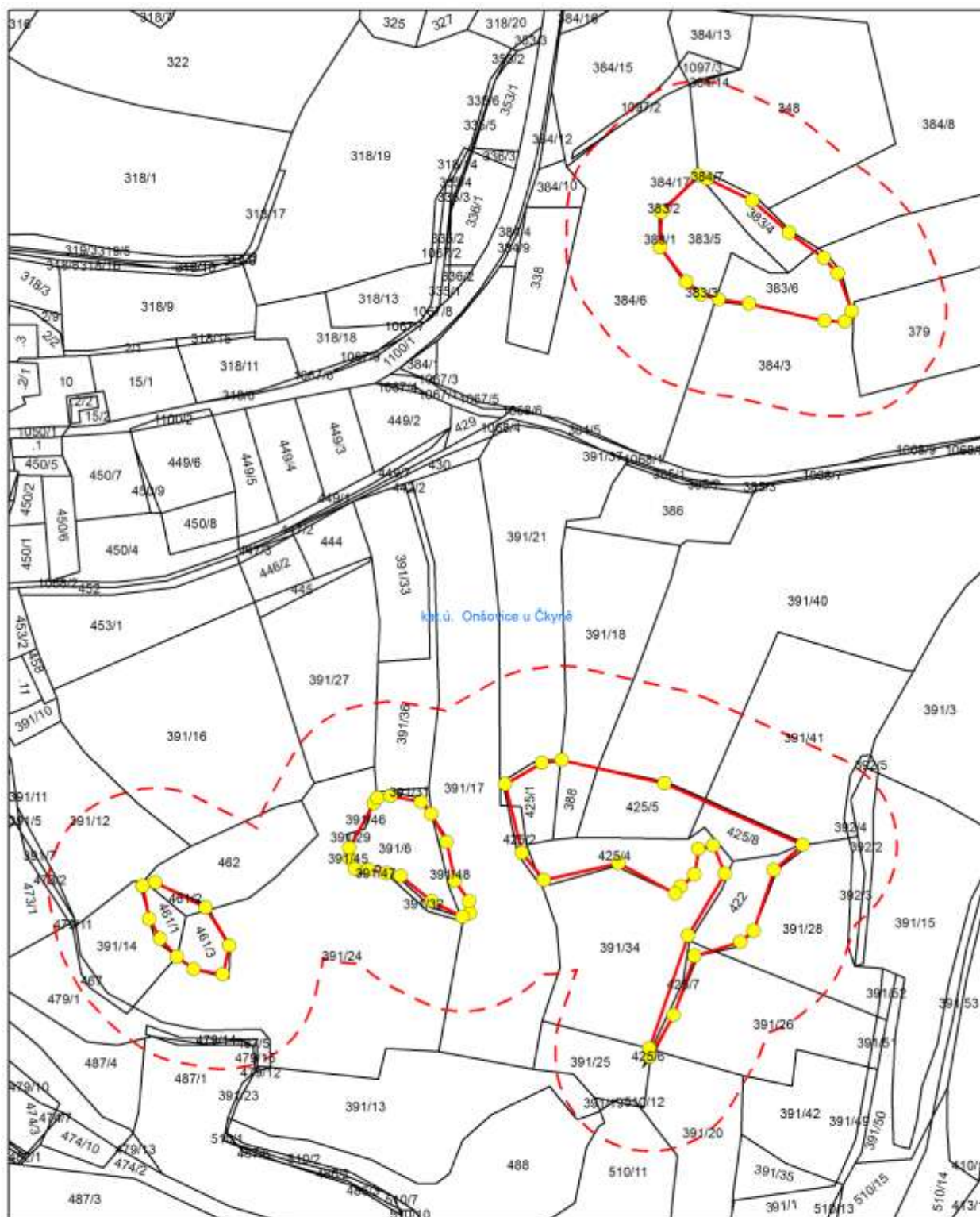
hranice přírodní památky – část 2		
označení bodu	souřadnice X	souřadnice Y
127002020022	804 057,39	1 144 157,81
127002020023	804 044,44	1 144 128,57
127002020024	804 035,56	1 144 124,72
127002020025	804 019,49	1 144 127,65
127002020026	804 005,84	1 144 149,03
127002020027	804 001,55	1 144 169,58
127002020028	803 993,42	1 144 186,75
127002020029	804 013,63	1 144 180,50
127002020030	804 030,23	1 144 167,18
127000750835	804 054,32	1 144 163,31
127001803957	804 047,08	1 144 163,71
127001803985	804 037,71	1 144 165,61
127000750831	803 997,32	1 144 188,71
127000750829	803 993,83	1 144 180,45
127001804042	804 013,89	1 144 134,18
127001803968	804 042,56	1 144 125,86
127001803927	804 057,31	1 144 152,11

hranice přírodní památky – část 3		
označení bodu	souřadnice X	souřadnice Y
127002020031	803 955,27	1 144 107,09
127002020032	803 890,23	1 144 117,96
127002020033	803 817,14	1 144 150,60
127002020034	803 832,23	1 144 163,99
127002020035	803 850,05	1 144 201,99

127002020036	803 874,40	1 144 209,46
127002020037	803 898,14	1 144 262,83
127002020038	803 877,85	1 144 198,68
127002020039	803 858,42	1 144 165,73
127002020040	803 864,45	1 144 151,03
127002020041	803 872,29	1 144 152,74
127002020042	803 881,69	1 144 172,59
127002020043	803 914,58	1 144 160,34
127002020044	803 954,14	1 144 169,25
127002020045	803 965,89	1 144 154,84
127002020046	803 974,85	1 144 118,31
127000750841	803 944,73	1 144 105,76
127000750846	803 843,14	1 144 196,09
127000750849	803 885,49	1 144 240,82
127001804314	803 898,30	1 144 258,35
127000750856	803 874,38	1 144 166,24
127000750857	803 884,66	1 144 176,40

hranice přírodní památky – část 4		
označení bodu	souřadnice X	souřadnice Y
127002020001	803 861,57	1 143 861,60
127002020002	803 878,72	1 143 852,24
127002020004	803 892,58	1 143 834,13
127002020006	803 891,97	1 143 815,40
127002020008	803 867,61	1 143 797,78
127002020009	803 843,77	1 143 809,41
127002020010	803 824,24	1 143 826,36
127002020012	803 805,73	1 143 839,76
127002020013	803 798,42	1 143 847,93
127002020014	803 794,54	1 143 873,41
127002020016	803 845,38	1 143 863,85
127001804368	803 872,47	1 143 795,93
127000610468	803 790,97	1 143 867,96
127000610470	803 805,43	1 143 873,14
127000610473	803 870,95	1 143 858,99

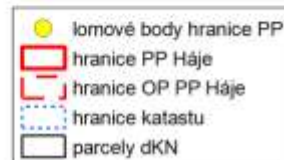
Zákres hranice přírodní památky Háje do katastrální mapy

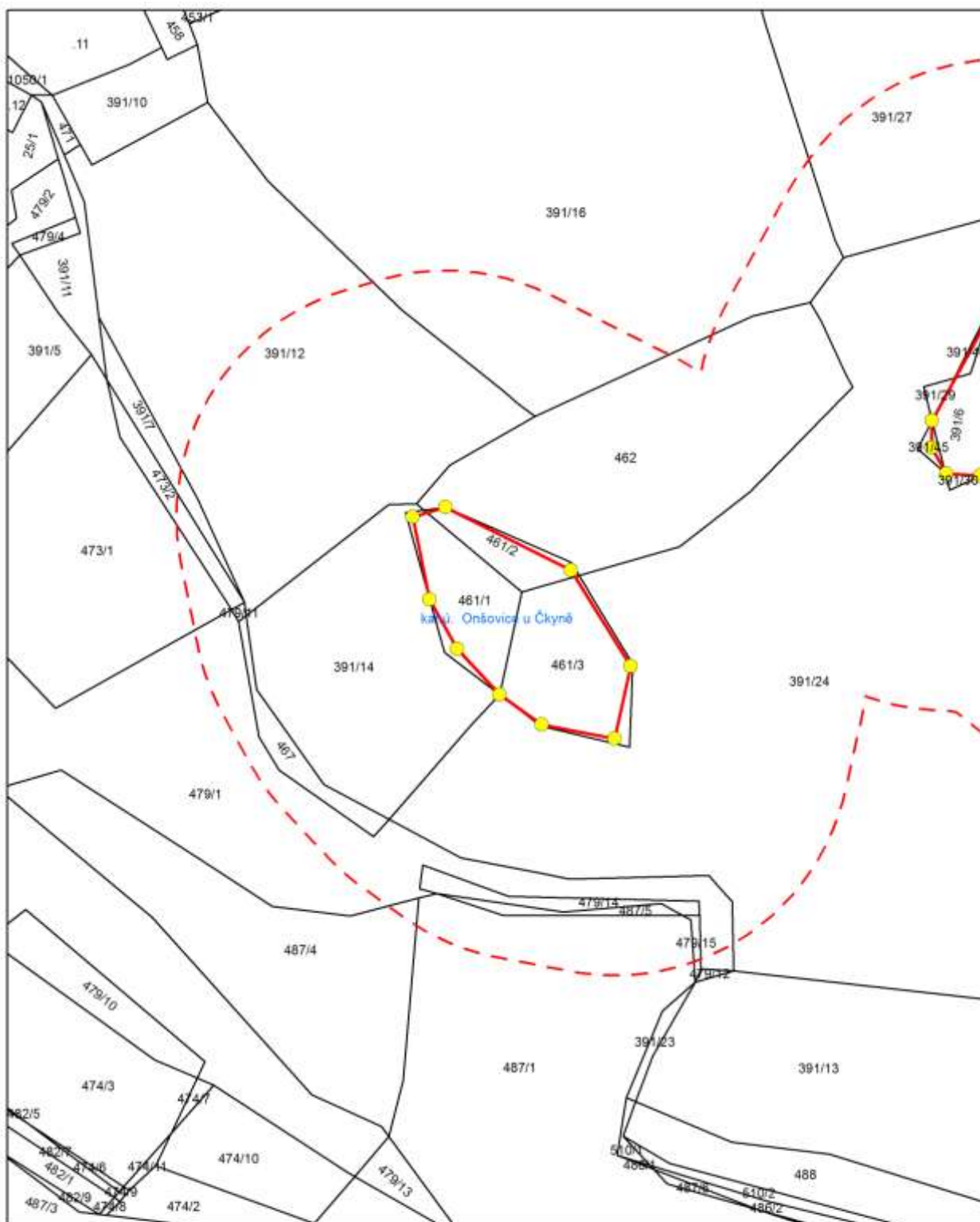


podkladová data:
 © GEODIS
 Ortofotomapa 2008
 © ČÚZK
 katastrální mapy
 DKN2011, KMD2011, KMS2010, PK2010

orientační přehled

1:2 500

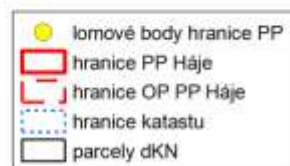


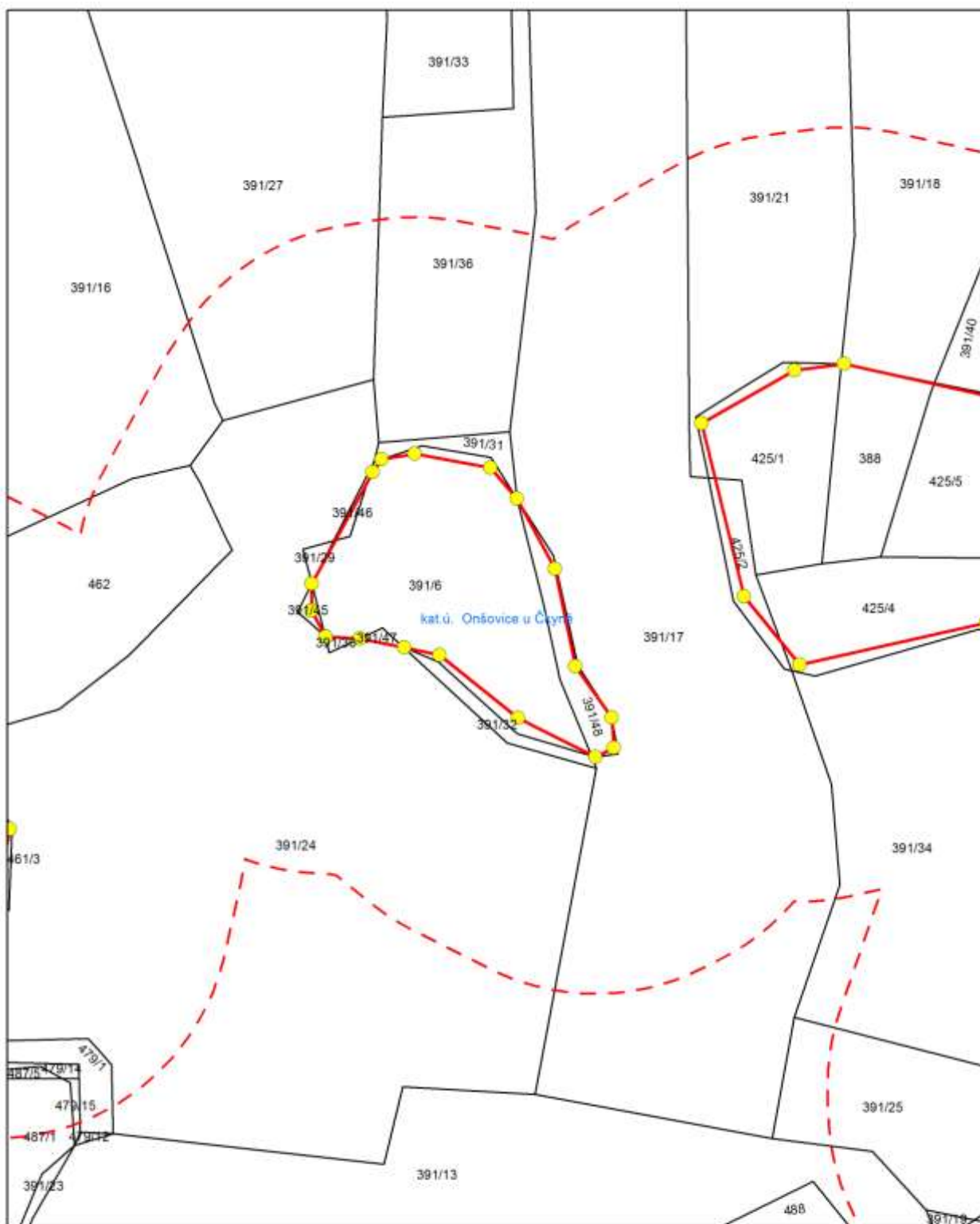


podkladová data:
 © GEODIS
 Ortofotomapa 2008
 © ČÚZK
 katastrální mapy
 DKN2011, KMD2011, KMS2010, PK2010

část 1/4

1:1 000

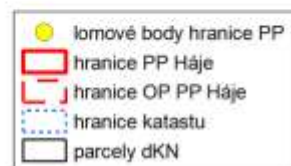


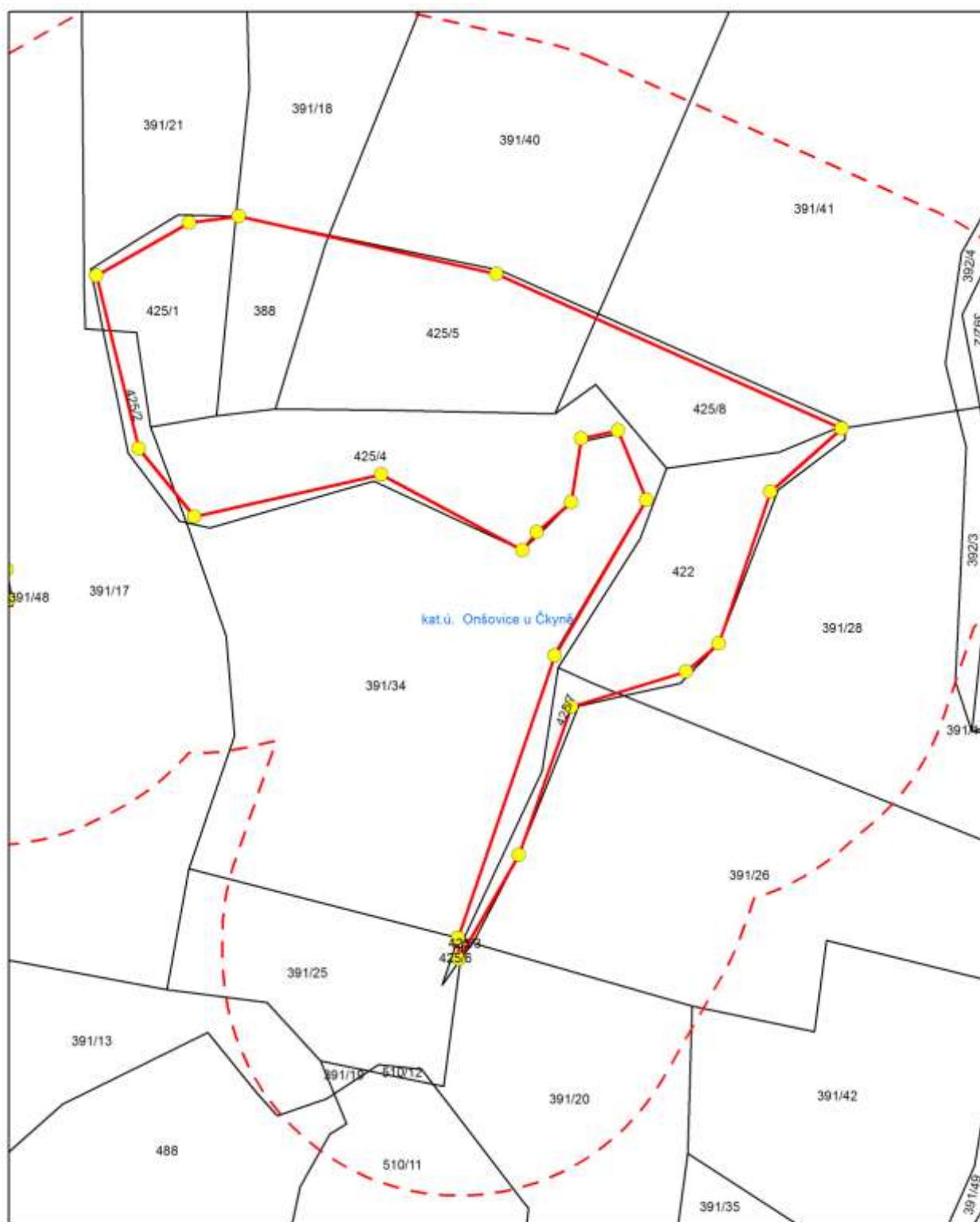


podkladová data:
 © GEODIS
 Ortofotomapa 2008
 © ČÚZK
 katastrální mapy
 DKN2011, KMD2011, KMS2010, PK2010

část 2/4

1:1 000



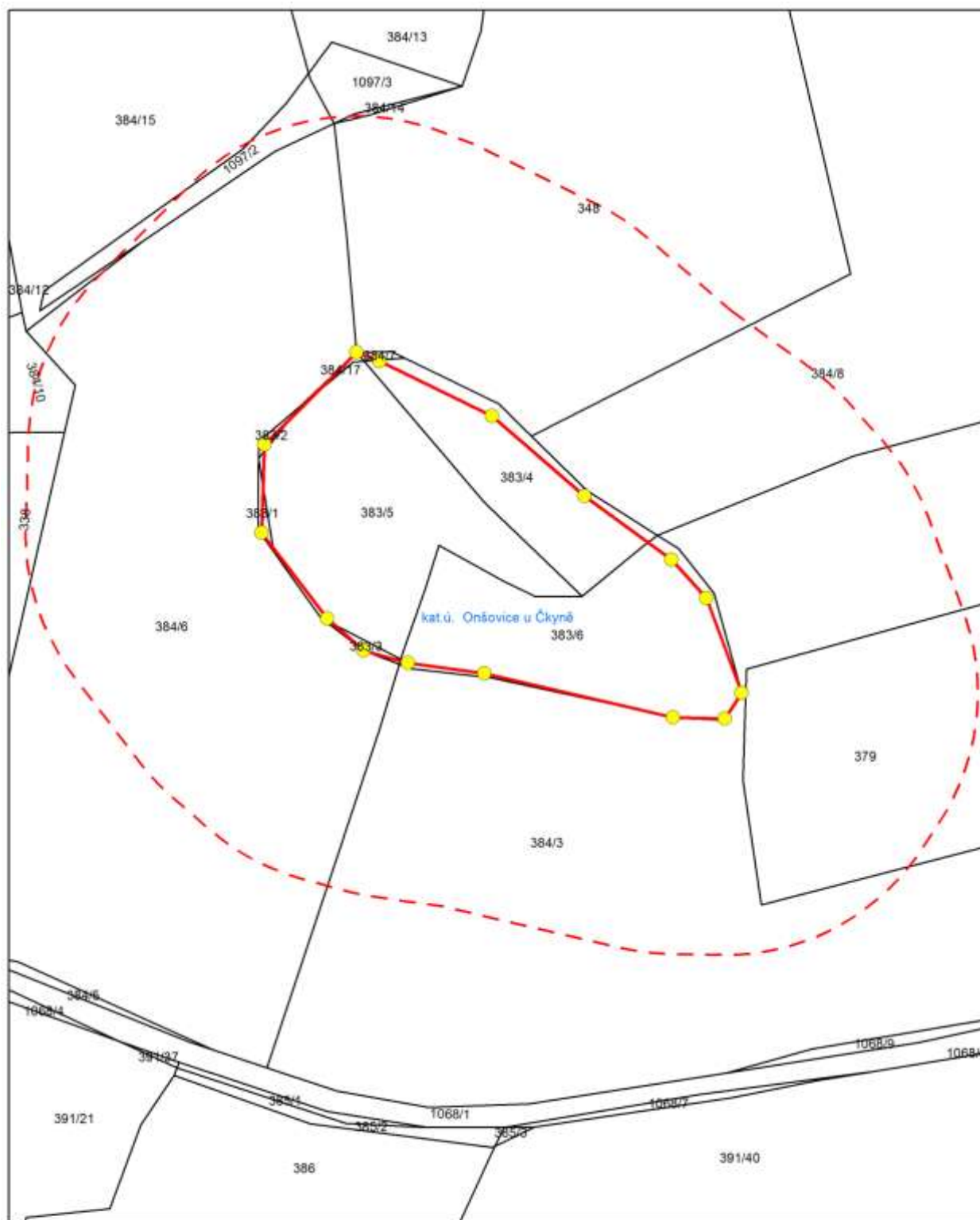


podkladová data:
 © GEODIS
 Ortofotomapa 2008
 © ČÚZK
 katastrální mapy
 DKN2011, KMD2011, KMS2010, PK2010

část 3/4

1:1 000





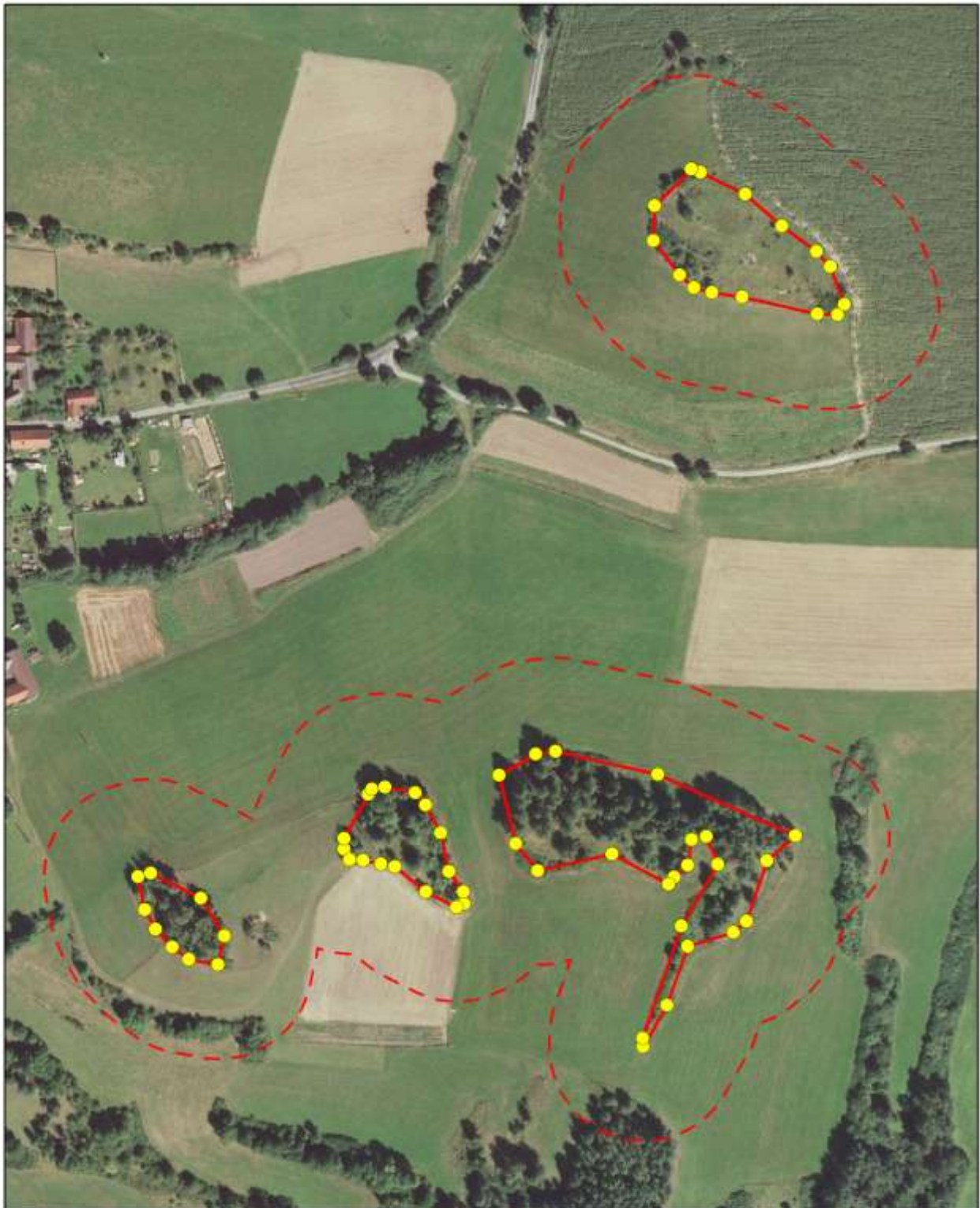
podkladová data:
 © GEODIS
 Ortofotomapa 2008
 © ČÚZK
 katastrální mapy
 DKN2011, KMD2011, KMS2010, PK2010

část 4/4

1:1 000

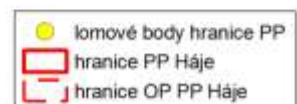


Zákres hranice přírodní památky Háje do Ortofotomapy 2008



podkladová data:
© GEODIS
Ortofotomapa 2008
© ČÚZK
katastrální mapy
DKN2011, KMD2011, KMS2010, PK2010

1:2 500



NAŘÍZENÍ JIHOČESKÉHO KRAJE

č. 29/2011,

kterým se zřizuje přírodní rezervace Opolenec

Rada Jihočeského kraje vydává dne 19.7. 2011 podle § 77a odst. 2 v souladu s ustanovením § 33 zákona č. 114/1992 Sb., o ochraně přírody a krajiny, ve znění pozdějších předpisů (dále jen zákon), a podle § 7 a dále dle § 59 odst. 1 písm. k) zákona č. 129/2000 Sb., o krajích, ve znění pozdějších předpisů, toto nařízení kraje, kterým se zřizuje přírodní rezervace Opolenec (dále jen přírodní rezervace).

Článek 1

Vymezení přírodní rezervace

- (1) Přírodní rezervace o rozloze 20,01 ha se nachází v okrese Prachatice, ve správním obvodu obce s rozšířenou působností Vimperk. Leží v obvodu územní působnosti obcí Vimperk a Svatá Máří.
- (2) Přírodní rezervace zahrnuje části katastrálních území Bořanovice u Vimperka, Výškovice u Vimperka a Smrčná u Čkyně.
- (3) Hranice přírodní rezervace Opolenec je stanovena uzavřeným geometrickým polygonem, jehož vrcholy jsou určeny souřadnicemi udanými v souřadnicovém systému S - JTSK. Seznam souřadnic jednotlivých vrcholů geometrického polygonu je uveden v příloze č. 1 tohoto nařízení.
- (4) Přesná hranice území nově vymezené přírodní rezervace Opolenec je zakreslena do katastrální mapy, která je přílohou č. 2 tohoto nařízení a do ortofotomapy, která je přílohou č. 3 tohoto nařízení.

Článek 2

Soustava NATURA 2000

Území přírodní rezervace Opolenec bylo zařazeno nařízením vlády 132/2005 Sb., kterým se stanoví národní seznam evropsky významných lokalit, ve znění pozdějších předpisů, ze dne 22. 12. 2004 mezi evropsky významné lokality (dále jen EVL) s názvem EVL „Opolenec“, kód lokality CZ0312044.

Článek 3

Poslání přírodní rezervace

Posláním přírodní rezervace Opolenec je ochrana pestrého komplexu lesních, lučních a skalních společenstev na vápencovém a silikátovém podloží s bohatým výskytem významných a zvláště chráněných druhů rostlin, živočichů a paleontologických nálezů.

Dále je posláním přírodní rezervace ochrana druhů a stanovišť EVL.

Seznam druhů a stanovišť EVL podle článku 2 je uveden v příslušné příloze nařízení vlády 132/2005 Sb., kterým se stanoví národní seznam evropsky významných lokalit, ve znění pozdějších předpisů, ze dne 22. 12. 2004.

Článek 4

Péče o přírodní rezervaci a stanovení bližších ochranných podmínek

- (1) Podle ustanovení § 77a odst. 2 a § 77a odst. 4 písm. l) zákona péči o přírodní rezervaci zajišťuje Jihočeský kraj.
- (2) V přírodní rezervaci Opolenec se podle ustanovení § 33 odst. 1 zákona stanovují bližší ochranné podmínky. Na území přírodní rezervace nelze bez souhlasu příslušného orgánu ochrany přírody provádět tyto činnosti:
 - a. provádět změny druhu nebo způsobu využití pozemků,
 - b. vyznačovat nové cyklotrasy a turistické stezky, provozovat hromadné turistické akce, včetně odborných exkurzí mimo trasu stávající naučné stezky,

- c. vjíždět na jízdnicích kolech a jiných bezmotorových dopravních prostředcích mimo stávající nebo vyznačené cesty, vjíždět motorovými a přípojnými vozidly na území přírodní rezervace s výjimkou vozidel orgánů veřejné správy, Policie České republiky, záchranných sborů, obrany státu, veterinární služby, vozidel nezbytných pro zajištění péče o zemědělské a lesní pozemky či porosty a vozidel vlastníků nebo nájemců pozemků nacházejících se na území přírodní rezervace,
 - d. zřizovat jakékoli skládky, a to i přechodně,
 - e. zřizovat myslivecká zařízení, včetně krmelišť, vnařišť, újedišť a slanisek,
 - f. vstupovat do jeskyně,
 - g. umísťovat jakékoli nápisy, značky a symboly na skalní výchozy,
 - h. měnit vodní poměry pozemků.
- (3) Souhlasy uvedené v bodech a. až h. se nevyžadují, pokud tyto činnosti vykonává přímo příslušný orgán ochrany přírody, nebo jsou příslušným orgánem ochrany přírody požadovány v rámci realizace schváleného plánu péče nebo v rámci opatření ke zlepšení stavu prostředí přírodní rezervace a jejího ochranného pásma.

Článek 5

Ochranné pásmo

Hranice ochranného pásma přírodní rezervace Opolenec je stanovena uzavřeným geometrickým polygonem, jehož vrcholy jsou určeny souřadnicemi udanými v souřadnicovém systému S – JTSK. Seznam souřadnic jednotlivých vrcholů geometrického polygonu je uveden v příloze č. 4 tohoto nařízení. Celková plocha ochranného pásma je 38,45 ha.

Článek 6

Obecná ustanovení

- (1) Toto nařízení ruší článek 1 odstavec 13 vyhlášky Okresního národního výboru v Prachaticích ze dne 20. Zář 1985, o chráněných přírodních výtvořech v okrese Prachatice na lokalitách Spálený luh, Kotlina Valné, Splavské rašeliniště, Jezerní luh, Žďárecká slať, Malá niva, Houska, Borová lada, Jilmová skála, Jelení vrch, Pod Šindlovem, Pod Poplení horou, Opolenec a jejich ochranných pásem a v článku 1 odstavec b) vyhlášky č. 1/92 Okresního úřadu v Prachaticích o chráněných územích přírody v okrese Prachatice ze dne 3.3.1992 s účinností od 15.4.1992 se vypouští slovo „Opolenec“ a část textu takto označená.
- (2) Porušování ustanovení tohoto nařízení lze postihnout podle zákona u fyzických osob jako přestupek, u právnických osob a fyzických osob při výkonu podnikatelské činnosti jako správní delikt, pokud se nejedná o čin přísněji trestný.

Článek 7

Závěrečná ustanovení

Toto nařízení bylo schváleno usnesením Rady Jihočeského kraje číslo 690/2011/RK-70 ze dne 19.7. 2011 a nabývá platnosti dnem vyhlášení ve Věstníku právních předpisů Jihočeského kraje a účinnosti patnáctým dnem následujícím po jeho vyhlášení ve Věstníku právních předpisů Jihočeského kraje.

MUDr. Martin Kuba v.r.

první náměstek hejtmana

Mgr. Jiří Zimola v.r.

hejtman

Příloha číslo 1 nařízení Jihočeského kraje 29/2011**Seznam souřadnic lomových bodů přírodní rezervace Opolenec**

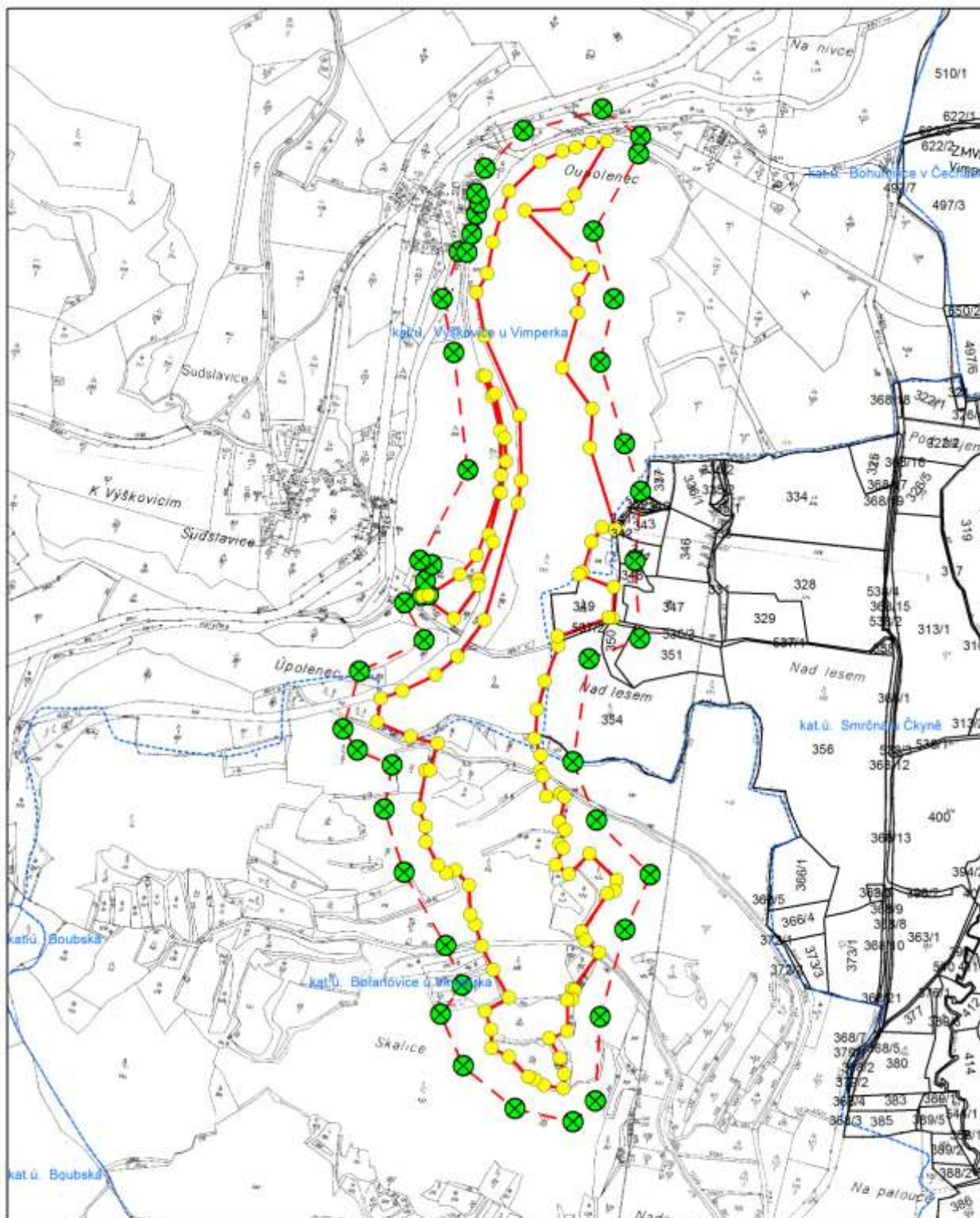
katastrální území Bořanovice u Vimperka, Výškovice u Vimperka a Smrčná u Čkyně;
souřadnicový systém S - JTSK

označení bodu	souřadnice X	souřadnice Y
12000590003	803 073,47	1 147 044,59
12000590004	803 073,96	1 147 067,90
12000590005	803 070,21	1 147 075,42
12000590007	803 065,24	1 147 105,98
12000590008	803 044,56	1 147 101,77
12000590010	803 037,78	1 147 106,47
12000590012	803 046,33	1 147 142,98
12000590013	803 037,41	1 147 155,24
12000590014	803 045,66	1 147 176,39
12000590015	803 039,93	1 147 182,13
12000590016	803 051,60	1 147 206,90
12000590017	803 032,03	1 147 220,49
12000590019	803 000,91	1 147 190,70
12000590023	802 960,71	1 147 229,74
12000590028	802 963,46	1 147 245,86
12000590030	802 974,87	1 147 249,71
12000590033	803 013,15	1 147 305,63
12000590034	803 007,04	1 147 318,30
12000590035	802 986,65	1 147 336,77
12000590041	803 026,83	1 147 391,09
12000590042	803 023,13	1 147 392,61
12000590043	803 026,29	1 147 406,25
12000590044	803 034,45	1 147 406,78
12000590045	803 034,25	1 147 453,05
12000590046	803 061,17	1 147 463,80
12000590047	803 044,97	1 147 493,07
12000590048	803 038,51	1 147 516,36
12000590049	803 040,44	1 147 537,75
12000590051	803 068,80	1 147 532,88
12000590052	803 083,18	1 147 524,36
12000590053	803 091,87	1 147 520,92
12000590055	803 120,39	1 147 491,03
12000590056	803 146,47	1 147 478,18
12000590057	803 146,99	1 147 450,69
12000590059	803 156,08	1 147 423,64
12000590060	803 121,11	1 147 403,45
12000590061	803 143,99	1 147 362,27

12000590063	803 160,30	1 147 327,60
12000590067	803 170,09	1 147 295,45
12000590068	803 177,94	1 147 280,86
12000590070	803 179,52	1 147 237,14
12000590071	803 199,45	1 147 214,88
12000590072	803 213,11	1 147 219,76
12000590073	803 225,53	1 147 207,26
12000590074	803 243,65	1 147 172,49
12000590075	803 244,41	1 147 150,25
12000590076	803 254,45	1 147 122,69
12000590078	803 243,91	1 147 066,91
12000590079	803 237,55	1 147 066,78
12000590080	803 226,28	1 147 026,61
12000590085	803 082,41	1 147 020,49
12000590086	803 265,78	1 147 016,81
206001810002	803 316,08	1 146 995,72
206001810003	803 310,42	1 146 960,57
206001810004	803 278,35	1 146 949,06
206001810005	803 229,36	1 146 925,69
206001810007	803 196,89	1 146 898,69
206001810009	803 157,18	1 146 844,78
206001810010	803 107,42	1 146 671,17
206001810012	803 102,54	1 146 637,87
206001810013	803 104,99	1 146 541,15
206001810014	803 156,94	1 146 424,33
206001810015	803 169,01	1 146 359,46
206001810023	802 998,99	1 146 137,57
206001810024	802 975,32	1 146 136,23
206001810025	803 022,75	1 146 214,81
206001810027	803 033,49	1 146 235,37
206001810028	803 096,31	1 146 238,27
206001810029	803 018,59	1 146 318,07
206001810030	802 996,19	1 146 322,21
206001810031	803 016,88	1 146 356,10
206001810032	803 018,27	1 146 389,54
206001810033	803 041,46	1 146 470,93
206001810035	802 996,70	1 146 531,77
206001810037	803 000,38	1 146 589,73
206001810039	802 962,69	1 146 711,22
206001810040	802 982,71	1 146 707,49
206001810042	802 998,13	1 146 728,52
206001810045	803 011,68	1 146 773,79
206001810052	803 047,12	1 146 882,00
206001810054	803 067,19	1 146 934,97

206001810056	803 078,71	1 146 977,25
206001810059	803 150,33	1 146 717,88
206001810060	803 143,77	1 146 729,09
206001810068	803 135,02	1 146 655,29
206001810069	803 132,03	1 146 630,58
206001810070	803 133,37	1 146 564,82
206001810071	803 145,52	1 146 513,05
206001810072	803 159,37	1 146 483,38
206001810073	803 155,05	1 146 483,66
206001810074	803 141,09	1 146 509,63
206001810075	803 126,76	1 146 575,86
206001810076	803 125,27	1 146 609,37
206001810077	803 132,74	1 146 655,95
206001810138	803 165,02	1 146 783,67
206001810139	803 165,82	1 146 793,23
206001810140	803 202,06	1 146 842,52
206001810141	803 248,64	1 146 809,05
206001810142	803 240,23	1 146 807,32
206001810143	803 193,12	1 146 777,38
206001810144	803 168,29	1 146 749,00
1	803 152,74	1 146 331,81
2	803 144,27	1 146 285,52
3	803 132,93	1 146 244,83
4	803 120,25	1 146 209,69
5	803 074,88	1 146 165,57
6	803 041,44	1 146 150,86
7	803 021,33	1 146 145,00
8	803 016,38	1 146 777,30
9	803 048,68	1 146 868,35
10	802 965,19	1 146 795,82
11	802 966,70	1 146 841,66
12	802 972,51	1 146 840,69

Zákres hranice přírodní rezervace Opolenec do katastrální mapy



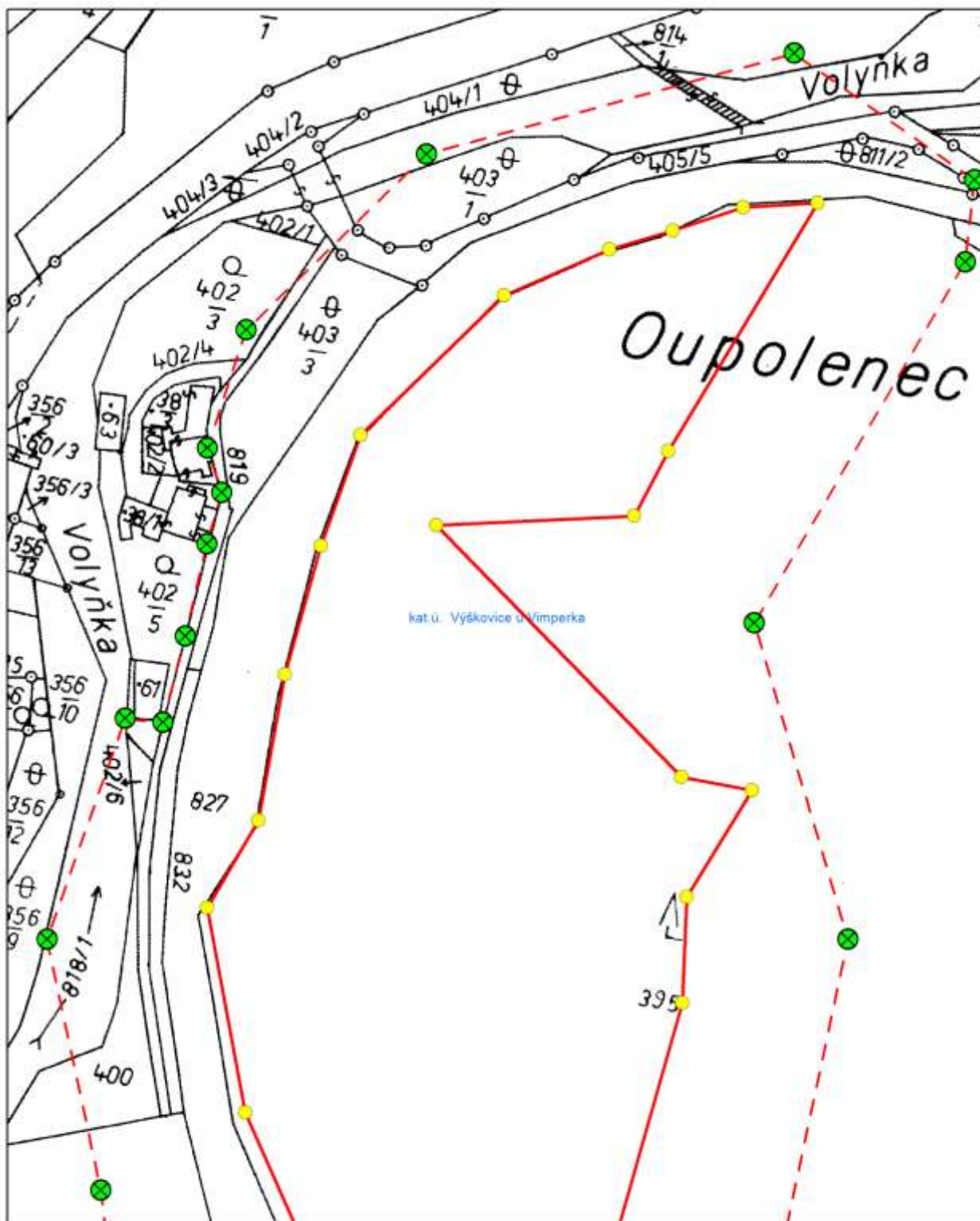
podkladová data:
 © GEODIS
 Ortofotomapa 2008
 © ČÚZK
 katastrální mapy
 DKN2011, KMD2011, KMS2010, PK2010

orientační přehled

1:7 000



- lomové body hranice PR
- lomové body OP PR
- hranice PR Opolenec
- hranice OP PR Opolenec
- hranice katastru
- parcely dKN



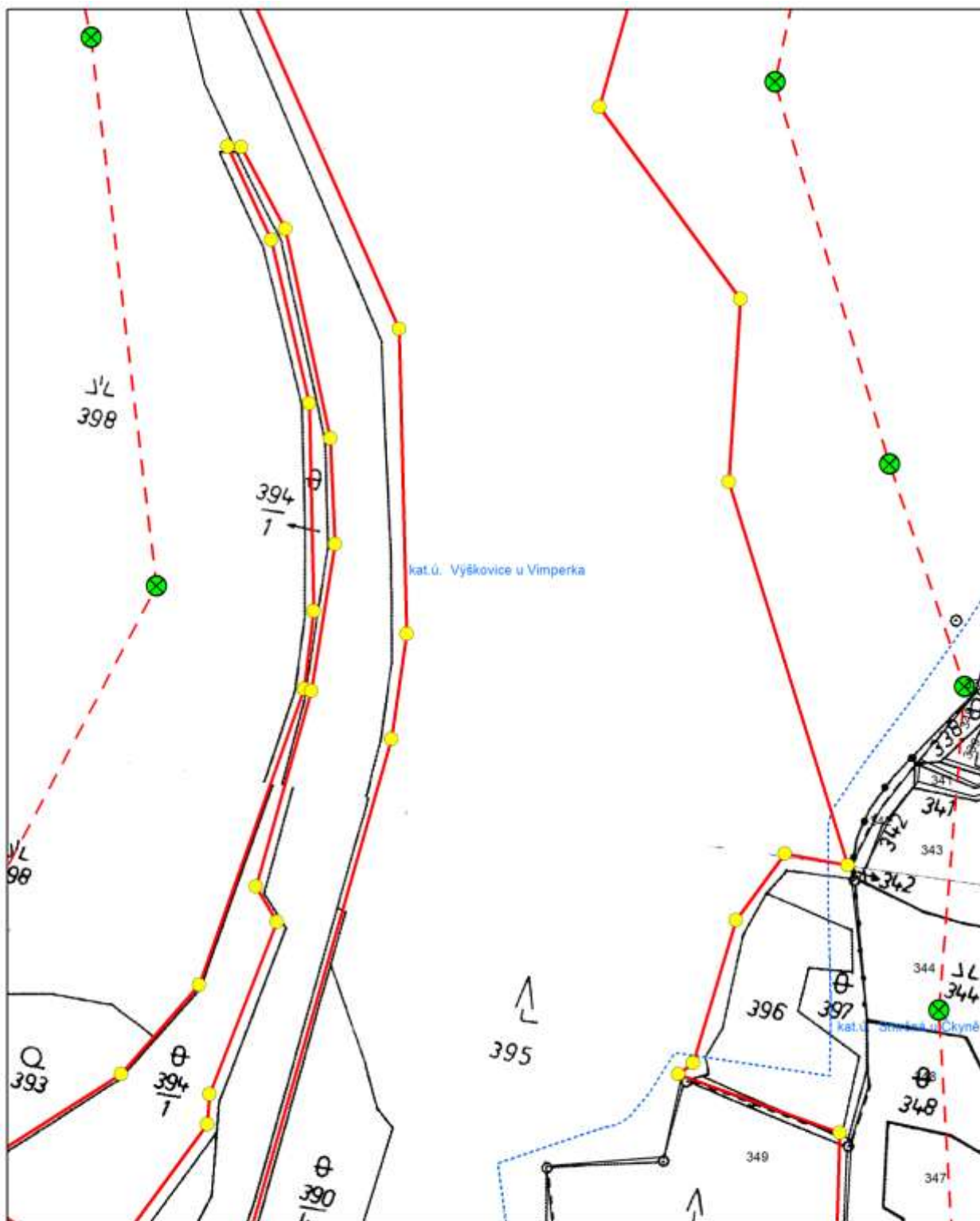
podkladová data:
 © GEODIS
 Ortofotomapa 2008
 © ČÚZK
 katastrální mapy
 DKN2011, KMD2011, KMS2010, PK2010

část 1/7

1:1 500



- točivé body hranice PR
- točivé body OP PR
- hranice PR Opolenec
- hranice OP PR Opolenec
- hranice katastru
- parcely dKN



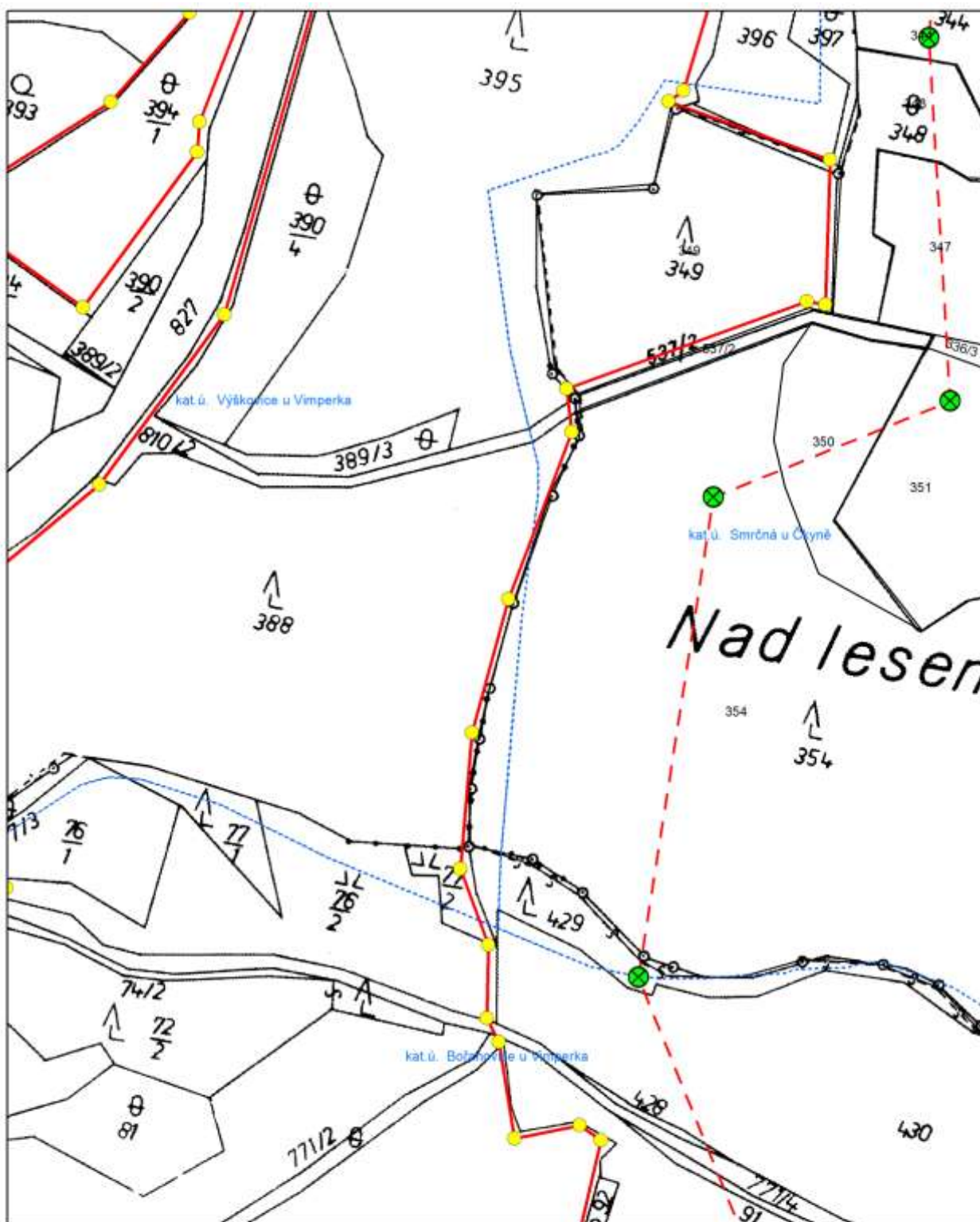
podkladová data:
 © GEODIS
 Ortofotomapa 2008
 © ČÚZK
 katastrální mapy
 DKN2011, KMD2011, KMS2010, PK2010

část 2/7

1:1 500



- bodové body hranice PR
- bodové body OP PR
- hranice PR Opolenec
- hranice OP PR Opolenec
- hranice katastru
- parcely dKN



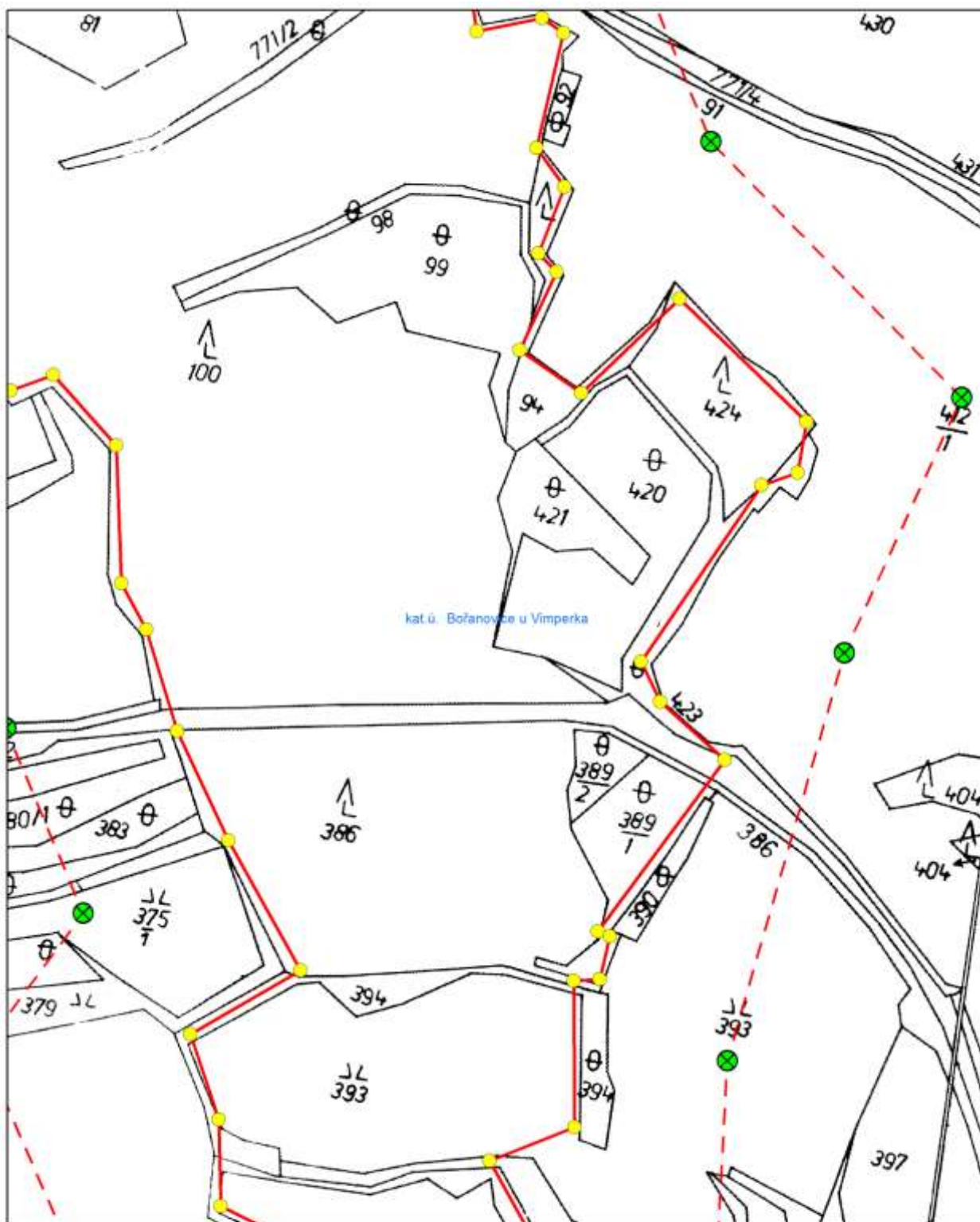
podkladová data:
 © GEODIS
 Ortofotomapa 2008
 © ČÚZK
 katastrální mapy
 DKN2011, KMD2011, KMS2010, PK2010

část 3/7

1:1 500



- lomové body hranice PR
- lomové body OP PR
- hranice PR Opolenec
- hranice OP PR Opolenec
- hranice katastru
- parcely dKN



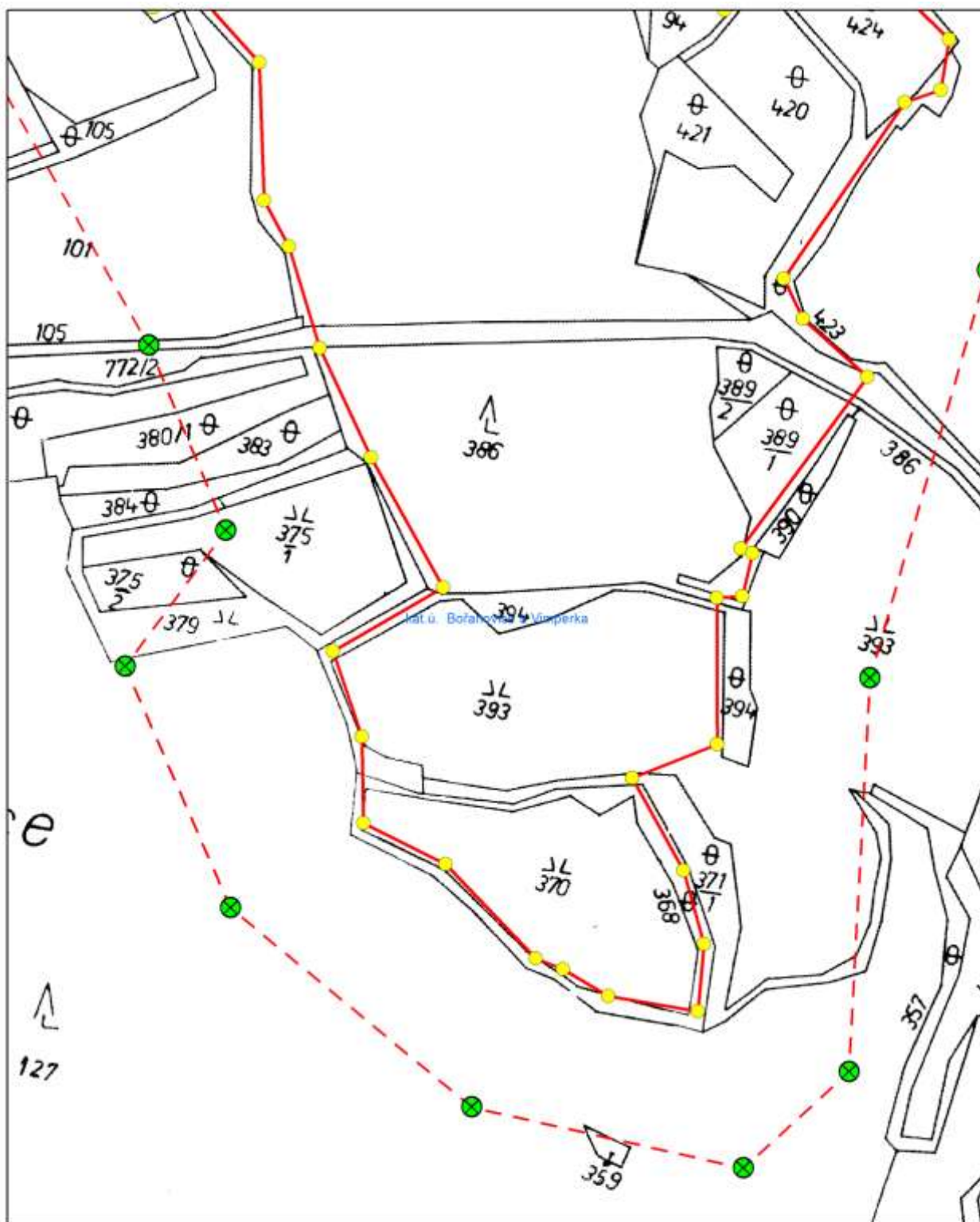
podkladová data:
 © GEODIS
 Ortofotomapa 2008
 © ČÚZK
 katastrální mapy
 DKN2011, KMD2011, KMS2010, PK2010

část 4/7

1:1 500



- lomové body hranice PR
- lomové body OP PR
- hranice PR Opolenec
- hranice OP PR Opolenec
- hranice katastru
- parcely dKN



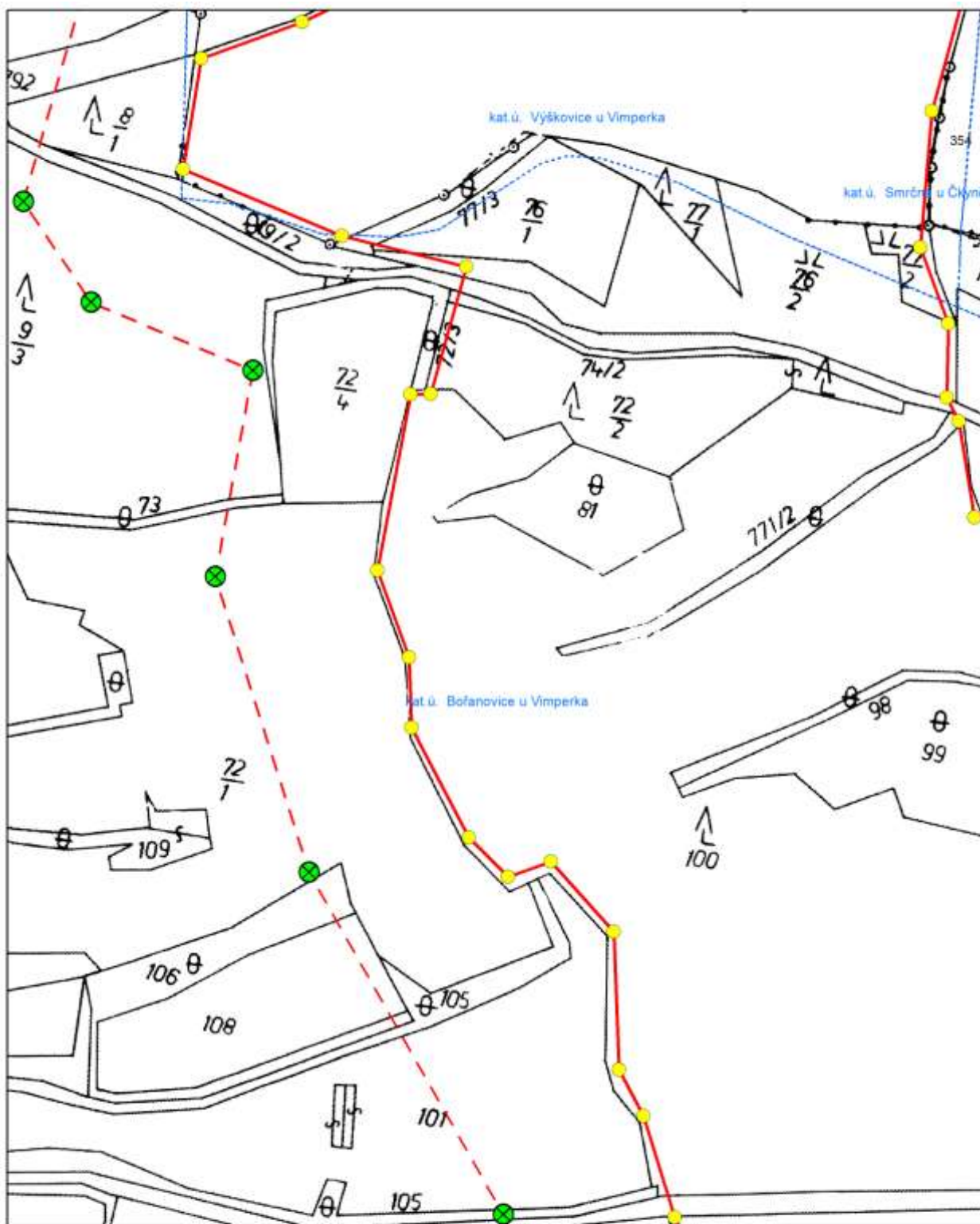
podkladová data:
 © GEODIS
 Ortofotomapa 2008
 © ČÚZK
 katastrální mapy
 DKN2011, KMD2011, KMS2010, PK2010

část 5/7

1:1 500



- lomové body hranice PR
- lomové body OP PR
- hranice PR Opolec
- hranice OP PR Opolec
- hranice katastru
- parcely dKN



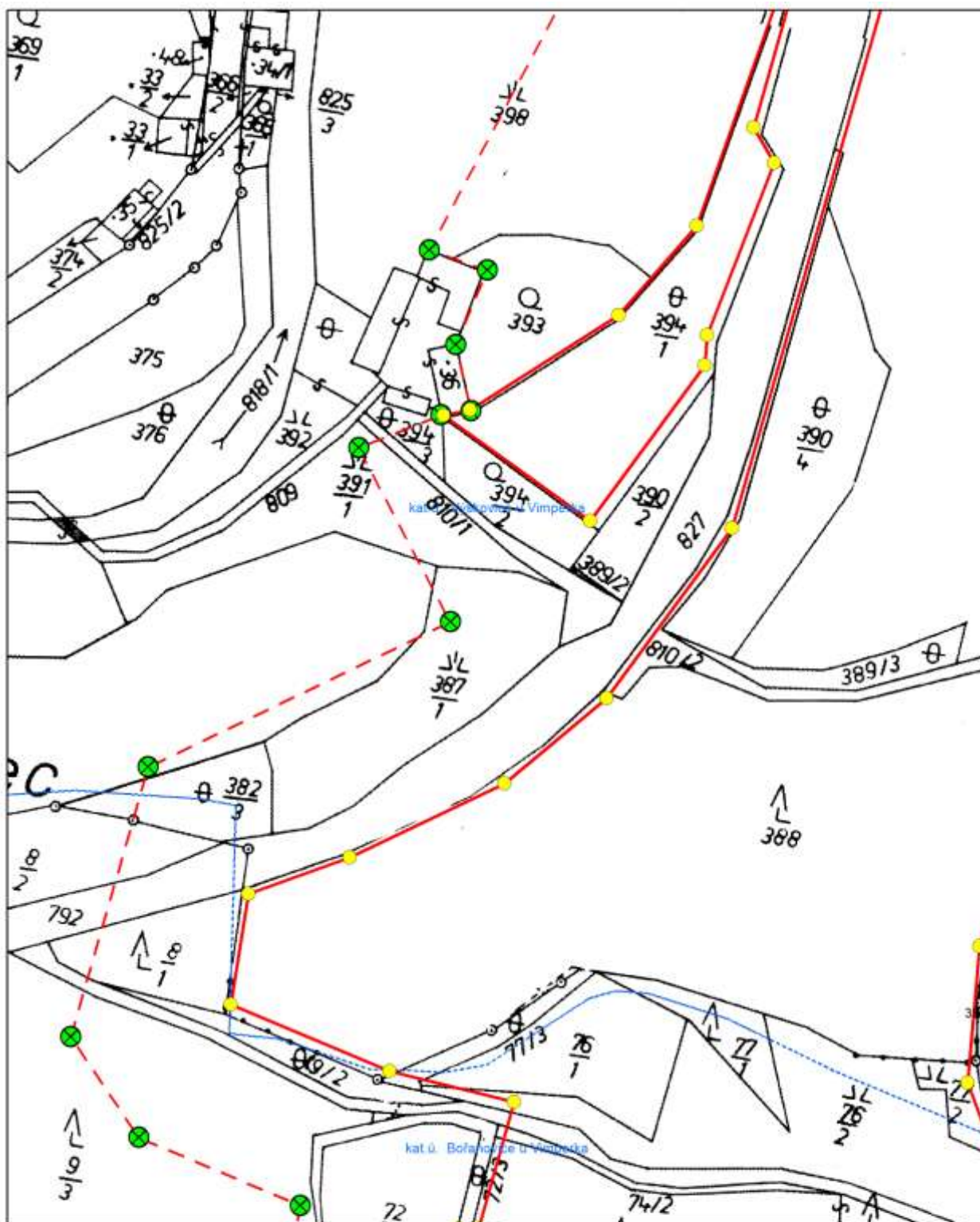
podkladová data:
 © GEODIS
 Ortofotomapa 2008
 © ČÚZK
 katastrální mapy
 DKN2011, KMD2011, KMS2010, PK2010

část 6/7

1:1 500



- lomové body hranice PR
- lomové body OP PR
- hranice PR Opolenec
- hranice OP PR Opolenec
- hranice katastru
- parcely dKN



podkladová data:
 © GEODIS
 Ortofotomapa 2008
 © ČÚZK
 katastrální mapy
 DKN2011, KMD2011, KMS2010, PK2010

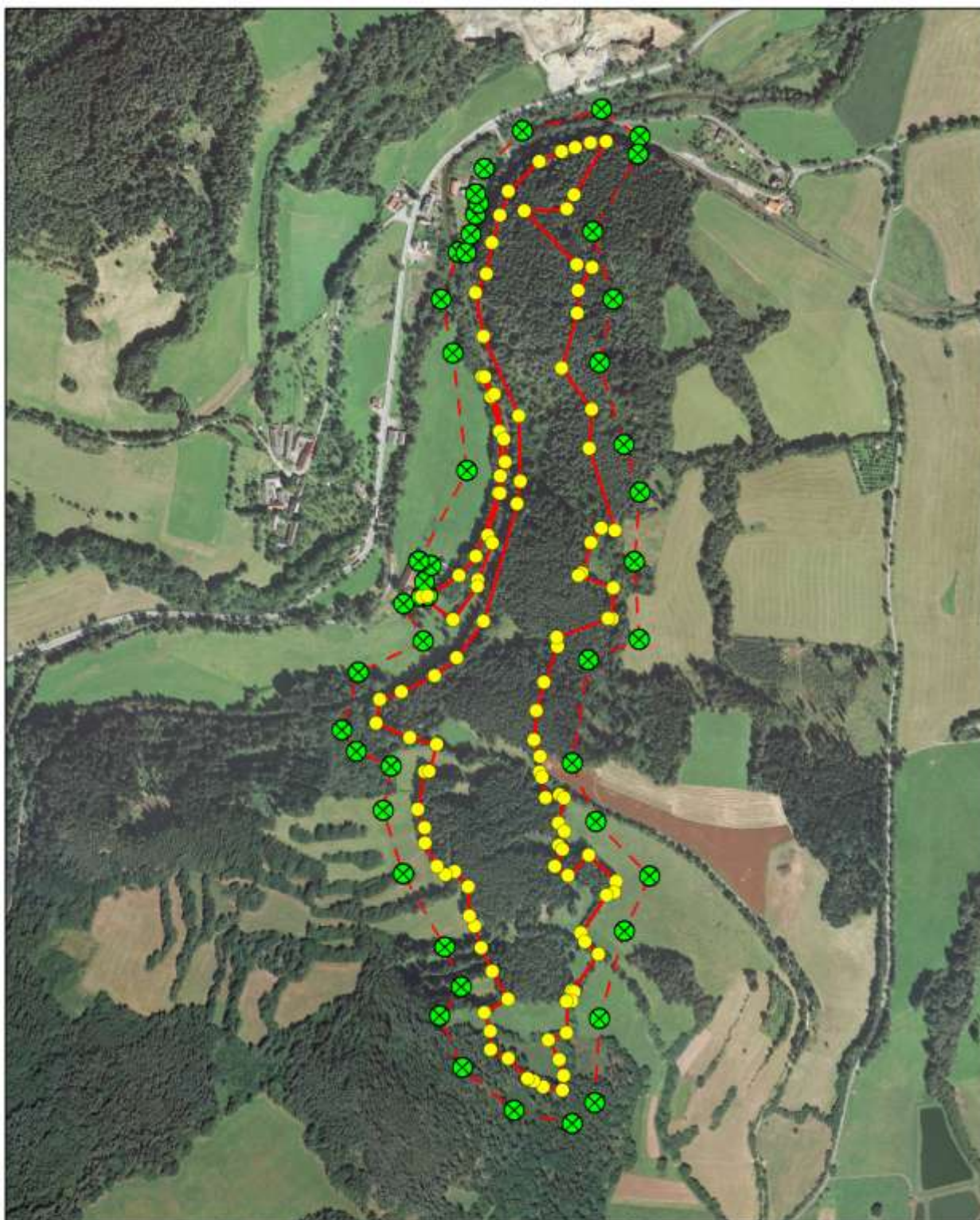
část 7/7

1:1 500



- lomové body hranice PR
- lomové body OP PR
- hranice PR Opolenec
- hranice OP PR Opolenec
- hranice katastru
- parcely dKN

Zákres hranice přírodní rezervace Opolenec do Ortofotomapy 2008



podkladová data:
© GEODIS
Ortofotomapa 2008
© ČÚZK
katastrální mapy
DKN2011, KMD2011, KMS2010, PK2010

1:7 000



- lomové body hranice PR
- ⊗ lomové body OP PR
- hranice PR Opolenec
- hranice OP PR Opolenec

Seznam souřadnic lomových bodů ochranného pásma přírodní rezervace Opolenec

katastrální území Bořanovice u Vimperka, Výškovice u Vimperka a Smrčná u Čkyně;
souřadnicový systém S - JTSK

označení bodu	souřadnice X	souřadnice Y
1	802 925,71	1 146 128,93
2	802 928,68	1 146 154,92
3	802 995,52	1 146 269,28
4	802 965,81	1 146 369,53
5	802 985,86	1 146 463,09
6	802 949,47	1 146 584,14
7	802 925,71	1 146 654,68
8	802 933,88	1 146 757,16
9	802 927,20	1 146 872,26
10	803 002,20	1 146 902,71
11	803 025,96	1 147 054,94
12	802 991,06	1 147 141,08
13	802 911,60	1 147 222,03
14	802 948,73	1 147 302,97
15	802 985,86	1 147 432,18
16	802 992,55	1 147 556,93
17	803 025,96	1 147 587,38
18	803 112,10	1 147 568,07
19	803 188,59	1 147 504,95
20	803 222,01	1 147 428,47
21	803 190,08	1 147 385,40
22	803 214,58	1 147 326,73
23	803 276,22	1 147 218,31
24	803 305,92	1 147 124,75
25	803 294,04	1 147 059,40
26	803 345,28	1 147 037,86
27	803 366,81	1 147 005,93
28	803 342,31	1 146 920,53
29	803 246,51	1 146 874,49
30	803 275,59	1 146 819,36
31	803 249,54	1 146 808,98
32	803 239,92	1 146 807,66
33	803 244,83	1 146 786,71
34	803 234,82	1 146 763,11
35	803 253,13	1 146 756,70
36	803 181,91	1 146 622,75
37	803 202,70	1 146 448,99

38	803 219,78	1 146 369,53
39	803 195,00	1 146 299,54
40	803 183,10	1 146 300,86
41	803 175,93	1 146 273,49
42	803 169,14	1 146 244,24
43	803 164,42	1 146 228,00
44	803 168,91	1 146 213,92
45	803 156,66	1 146 176,45
46	803 099,48	1 146 120,76
47	802 982,89	1 146 088,83

NAŘÍZENÍ JIHOČESKÉHO KRAJE

č. 30/2011,

kterým se zřizuje přírodní rezervace Radomilická mokřina

Rada Jihočeského kraje vydává dne 19.7. 2011 podle § 77a odst. 2 v souladu s ustanovením § 33 zákona č. 114/1992 Sb., o ochraně přírody a krajiny, ve znění pozdějších předpisů (dále jen zákon), a podle § 7 a dále dle § 59 odst. 1 písm. k) zákona č. 129/2000 Sb., o krajích, ve znění pozdějších předpisů, toto nařízení kraje, kterým se zřizuje přírodní rezervace Radomilická mokřina (dále jen přírodní rezervace).

Článek 1

Vymezení přírodní rezervace

- (1) Přírodní rezervace o rozloze 45,41 ha se nachází v okrese České Budějovice, ve správním obvodu obce s rozšířenou působností České Budějovice. Leží v obvodu územní působnosti obce Dříteň.
- (2) Přírodní rezervace zahrnuje část katastrálního území Záblatí.
- (3) Hranice přírodní rezervace Radomilická mokřina je stanovena uzavřeným geometrickým polygonem, jehož vrcholy jsou určeny souřadnicemi udanými v souřadnicovém systému S - JTSC. Seznam souřadnic jednotlivých vrcholů geometrického polygonu je uveden v příloze č. 1 tohoto nařízení.
- (4) Přesná hranice území nově vymezené přírodní rezervace Radomilická mokřina je zakreslena do katastrální mapy, která je přílohou č. 2 tohoto nařízení a do ortofotomapy, která je přílohou č. 3 tohoto nařízení.

Článek 2

Soustava NATURA 2000

Území přírodní rezervace Radomilická mokřina bylo zařazeno nařízením vlády 132/2005 Sb., kterým se stanoví národní seznam evropsky významných lokalit, ve znění pozdějších předpisů, ze dne 22. 12. 2004 mezi evropsky významné lokality (dále jen EVL) s názvem EVL „Radomilická mokřina“, kód lokality CZ0313116.

Článek 3

Poslání přírodní rezervace

Posláním přírodní rezervace Radomilická mokřina je ochrana komplexu nelesní mokřadní vegetace s bohatým výskytem zvláště chráněných druhů rostlin a živočichů, především obojživelníků. Současně se jedná o významné stanoviště vodního ptactva.

Dále je posláním přírodní rezervace ochrana druhů a stanovišť EVL.

Seznam druhů a stanovišť EVL podle článku 2 je uveden v příslušné příloze nařízení vlády 132/2005 Sb., kterým se stanoví národní seznam evropsky významných lokalit, ve znění pozdějších předpisů, ze dne 22. 12. 2004.

Článek 4

Péče o přírodní rezervaci a stanovení bližších ochranných podmínek

- (1) Podle ustanovení § 77a odst. 2 a § 77a odst. 4 písm. l zákona péčí o přírodní rezervaci zajišťuje Jihočeský kraj.
- (2) V přírodní rezervaci Radomilická mokřina se podle ustanovení § 33 odst. 1 zákona stanovují bližší ochranné podmínky. Na území přírodní rezervace nelze bez souhlasu příslušného orgánu ochrany přírody provádět tyto činnosti:
 - a. provádět změny druhu nebo způsobu využití pozemků,
 - b. vyznačovat nové cyklotrasy a turistické stezky, vjíždět na jízdních kolech a jiných bezmotorových dopravních prostředcích mimo stávající a vyznačené cesty, provozovat hromadné turistické akce,

- včetně odborných exkurzí, vjíždět motorovými a přípojnými vozidly na území přírodní rezervace s výjimkou vozidel orgánů veřejné správy, Policie České republiky, záchranných sborů, obrany státu, veterinární služby, vozidel nezbytných pro zajištění péče o zemědělské a lesní pozemky či porosty, vozidel zajišťujících provoz a údržbu elektrického vedení v jeho linii a jeho ochranném pásmu a vozidel vlastníků nebo nájemců pozemků nacházejících se na území přírodní rezervace,
- c. zřizovat myslivecká zařízení, včetně krmelišť, vnadišť, újedišť a slanisek,
 - d. tábořit,
 - e. zřizovat jakékoli skládky, a to i přechodně,
 - f. rozdělovat oheň,
 - g. měnit vodní poměry pozemků,
 - h. nasazovat ryby do vodních ploch,
 - i. provádět vědeckou a výzkumnou činnost.
- (3) Souhlasy uvedené v bodech a. až i. se nevyžadují, pokud tyto činnosti vykonává přímo příslušný orgán ochrany přírody, nebo jsou příslušným orgánem ochrany přírody požadovány v rámci realizace schváleného plánu péče nebo v rámci opatření ke zlepšení stavu prostředí přírodní rezervace a jejího ochranného pásma.
- (4) Souhlasy uvedené v bodech g. až i. se nevyžadují, pokud tyto činnosti přímo souvisí s extenzivním rybářským hospodařením na vodních plochách evidovaných jako rybník v případě, že uvedené činnosti budou prováděny na území nepřesahujícím katastrální území vymezení této plochy.

Článek 5

Ochranné pásmo

- (1) Hranice ochranného pásma přírodní rezervace Radomilická mokřina je stanovena uzavřeným geometrickým polygonem, jehož vrcholy jsou určeny souřadnicemi udanými v souřadnicovém systému S – JTSK. Seznam souřadnic jednotlivých vrcholů geometrického polygonu je uveden v příloze č. 4 tohoto nařízení. Celková plocha ochranného pásma je 8,83 ha.
- (2) Omezení činností v ochranném pásmu je dáno ustanovením § 37 odst. 2 zákona. Podle § 37 odst. 1 zákona se stanovují následující činnosti a zásahy, které lze vykonávat pouze se souhlasem orgánu ochrany přírody:
- a. hospodařit na pozemcích způsobem vyžadujícím intenzivní technologie, zejména prostředky a činnosti, které mohou způsobit změny v biologické rozmanitosti, struktuře a funkci ekosystému, a to včetně hnojení pozemků a používání biocidů,

Článek 6

Obecná ustanovení

- (1) Toto nařízení ruší odst. 3 článku 1 a odst. 14 článku 2 vyhlášky Okresního úřadu v Českých Budějovicích o zřízení chráněných přírodních útvarů ochrany přírody ze dne 30. prosince 1991.
- (2) Porušování ustanovení tohoto nařízení lze postihnout podle zákona u fyzických osob jako přestupek, u právnických osob a fyzických osob při výkonu podnikatelské činnosti jako správní delikt, pokud se nejedná o čin přísněji trestný.

Článek 7

Závěrečná ustanovení

Toto nařízení bylo schváleno usnesením Rady Jihočeského kraje číslo 690/2011/RK-70 ze dne 19.7. 2011 a nabývá platnosti dnem vyhlášení ve Věstníku právních předpisů Jihočeského kraje a účinnosti patnáctým dnem následujícím po jeho vyhlášení ve Věstníku právních předpisů Jihočeského kraje.

MUDr. Martin Kuba v.r.

první náměstek hejtmana

Mgr. Jiří Zimola v.r.

hejtman

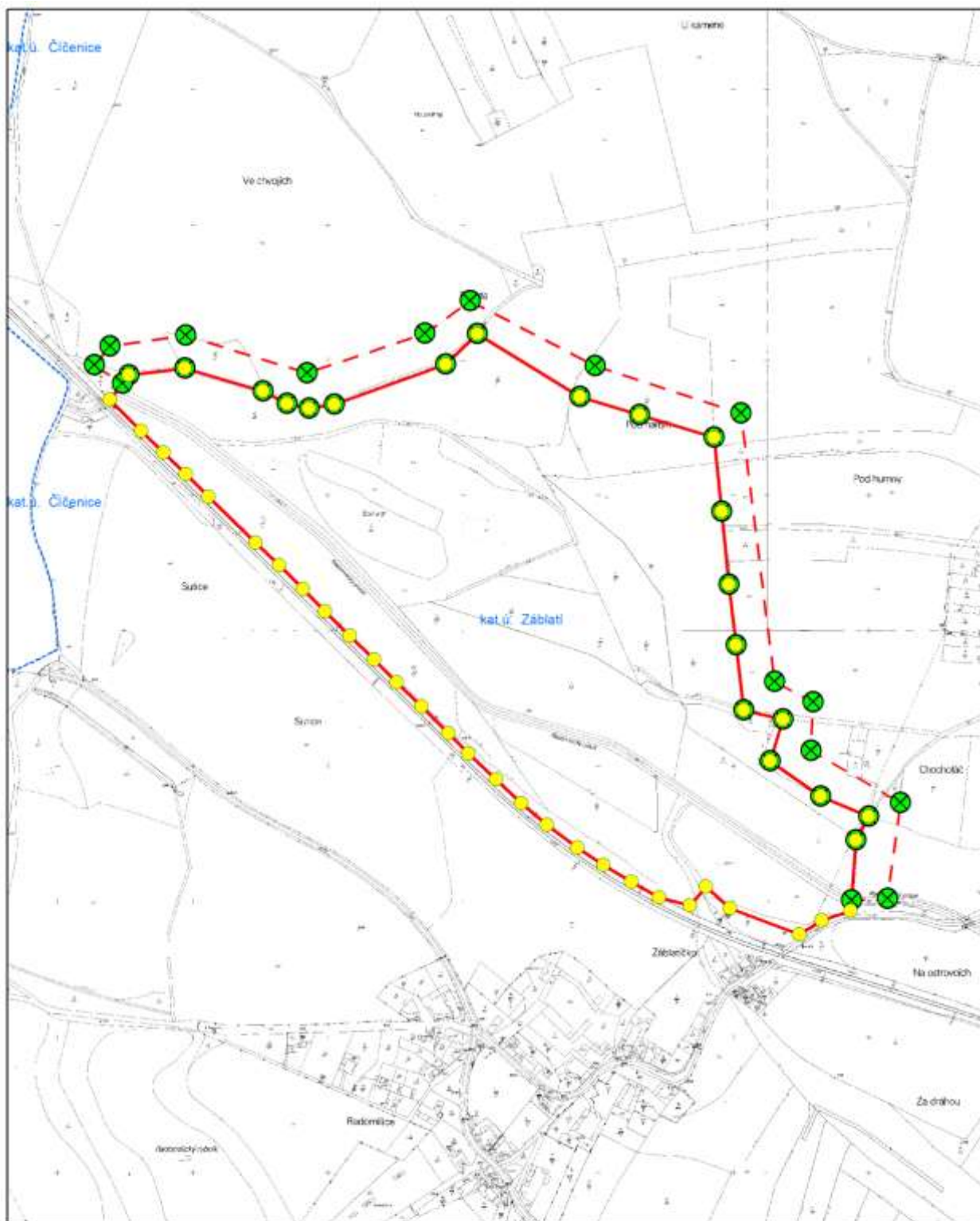
Seznam souřadnic lomových bodů přírodní rezervace Radomilická mokřina

katastrální území Záblatí; souřadnicový systém S - JTSK

označení bodu	souřadnice X	souřadnice Y
267003110020	768 669,10	1 147 427,98
267003110021	768 702,16	1 147 448,32
267003110022	768 805,07	1 147 410,10
267003110023	768 840,53	1 147 377,87
267003110024	768 864,34	1 147 405,62
267002630001	769 460,67	1 146 664,36
267002630002	769 495,98	1 146 645,94
267002630003	769 611,77	1 146 612,03
267002630004	769 694,89	1 146 622,14
267002630005	769 428,03	1 146 671,54
267002630006	769 390,60	1 146 665,25
267002630007	769 226,09	1 146 606,20
267002630008	769 179,13	1 146 561,23
267002630009	769 027,16	1 146 654,26
267002630010	768 828,74	1 146 714,16
267002630011	768 806,65	1 146 931,67
267002630012	768 784,66	1 147 117,27
267002630013	768 726,83	1 147 130,68
267002630014	768 670,95	1 147 244,51
267002630015	768 599,77	1 147 274,32
267002630016	768 618,94	1 147 308,95
267002630017	768 626,68	1 147 413,56
267002630018	768 745,96	1 147 192,58
267002630019	768 909,64	1 147 393,97
267002630022	768 938,86	1 146 680,93
267002630023	768 817,63	1 146 823,73
267002630024	768 796,08	1 147 021,04
267002630026	768 950,85	1 147 370,71
267002630027	768 992,06	1 147 345,92
267002630028	769 030,97	1 147 320,44
267002630029	769 075,73	1 147 286,55
267002630030	769 113,70	1 147 254,38
267002630031	769 151,33	1 147 219,81
267002630032	769 192,14	1 147 181,34
267002630033	769 221,52	1 147 151,35
267002630034	769 261,63	1 147 111,48
267002630035	769 297,94	1 147 075,97
267002630036	769 331,61	1 147 042,40
267002630037	769 367,28	1 147 007,14

267002630038	769 404,29	1 146 971,08
267002630039	769 436,80	1 146 938,24
267002630040	769 471,71	1 146 903,03
267002630041	769 506,59	1 146 869,79
267002630042	769 576,67	1 146 801,85
267002630043	769 610,16	1 146 768,59
267002630044	769 643,38	1 146 736,45
267002630045	769 676,21	1 146 704,52
267002630046	769 722,32	1 146 658,28

Zákres hranice přírodní rezervace Radomilická mokřina do katastrální mapy



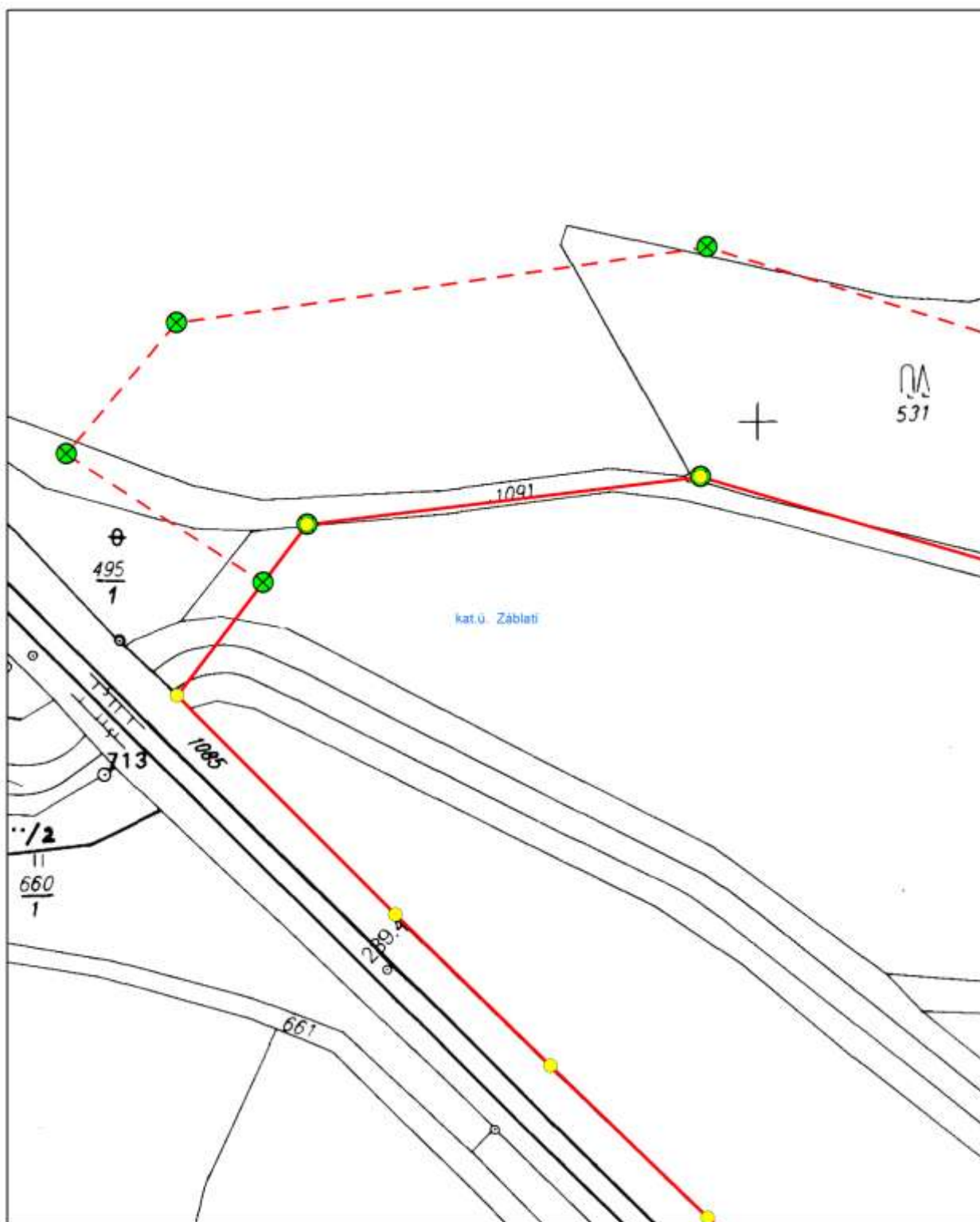
podkladová data:
 © GEODIS
 Ortofotomapa 2008
 © ČÚZK
 katastrální mapy
 DKN2011, KMD2011, KMS2010, PK2010

orientační přehled

1:7 000



- lomové body hranice PR
- lomové body OP PR
- hranice PR Radomilická mokřina
- hranice OP PR Radomilická mokřina
- hranice katastru



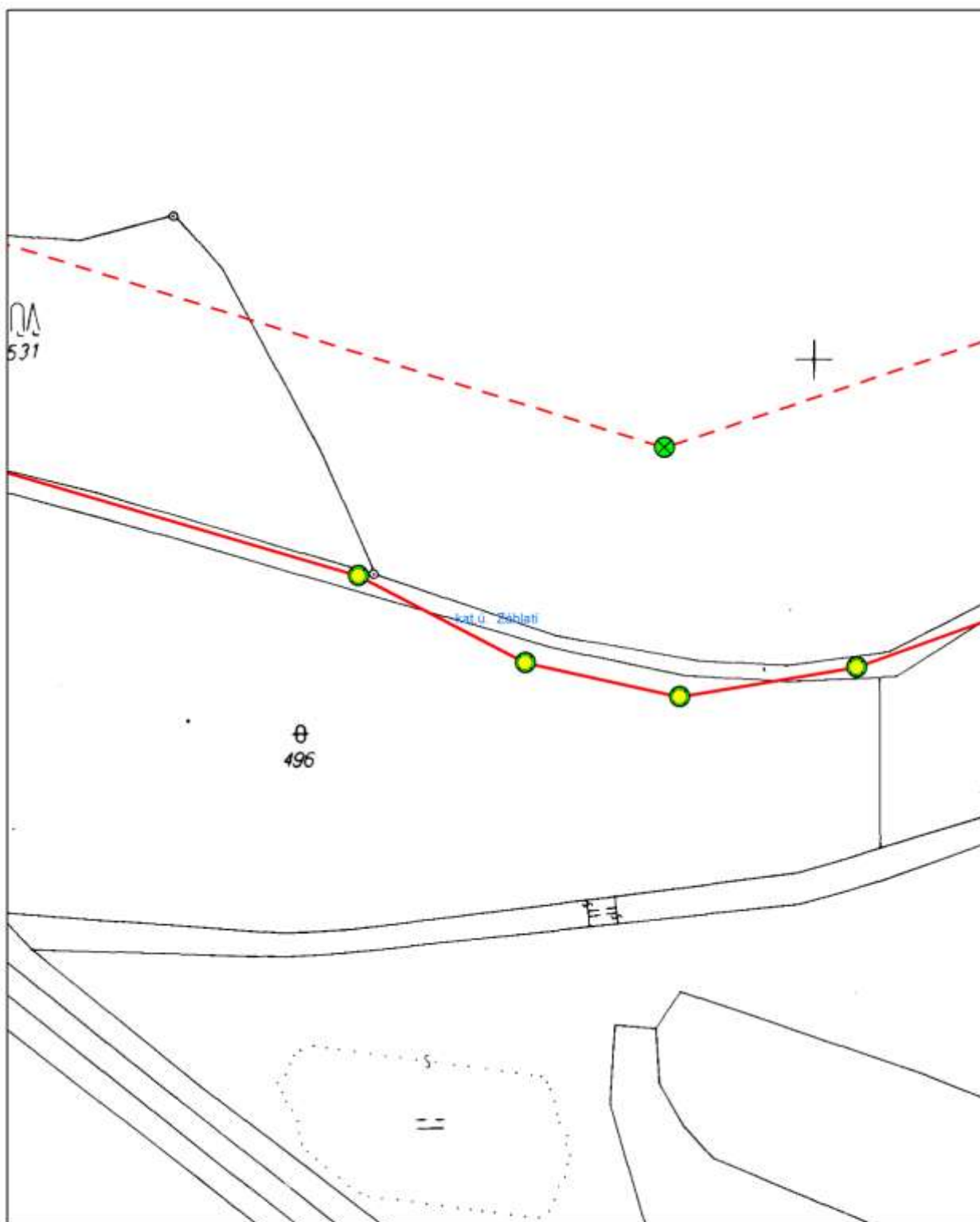
podkladová data:
 © GEODIS
 Ortofotomapa 2008
 © ČÚZK
 katastrální mapy
 DKN2011, KMD2011, KMS2010, PK2010

část 1/14

1:1 000



●	lomové body hranice PR
●	lomové body OP PR
▭	hranice PR Radomilická mokřina
- - -	hranice OP PR Radomilická mokřina
- - -	hranice katastru



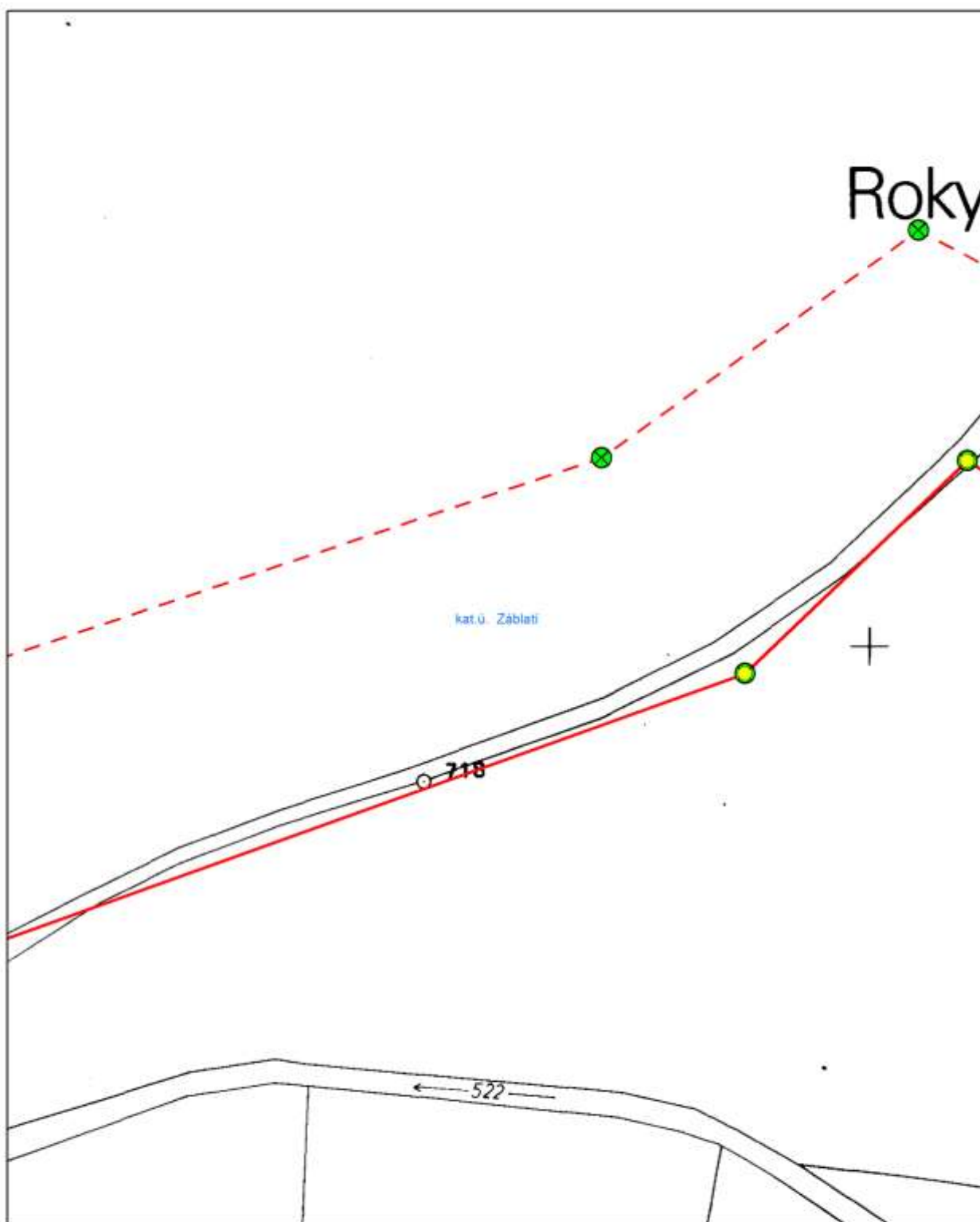
podkladová data:
 © GEODIS
 Ortofotomapa 2008
 © ČÚZK
 katastrální mapy
 DKN2011, KMD2011, KMS2010, PK2010

část 2/14

1:1 000



- lomové body hranice PR
- lomové body OP PR
- hranice PR Radomilická mokřina
- hranice OP PR Radomilická mokřina
- hranice katastru



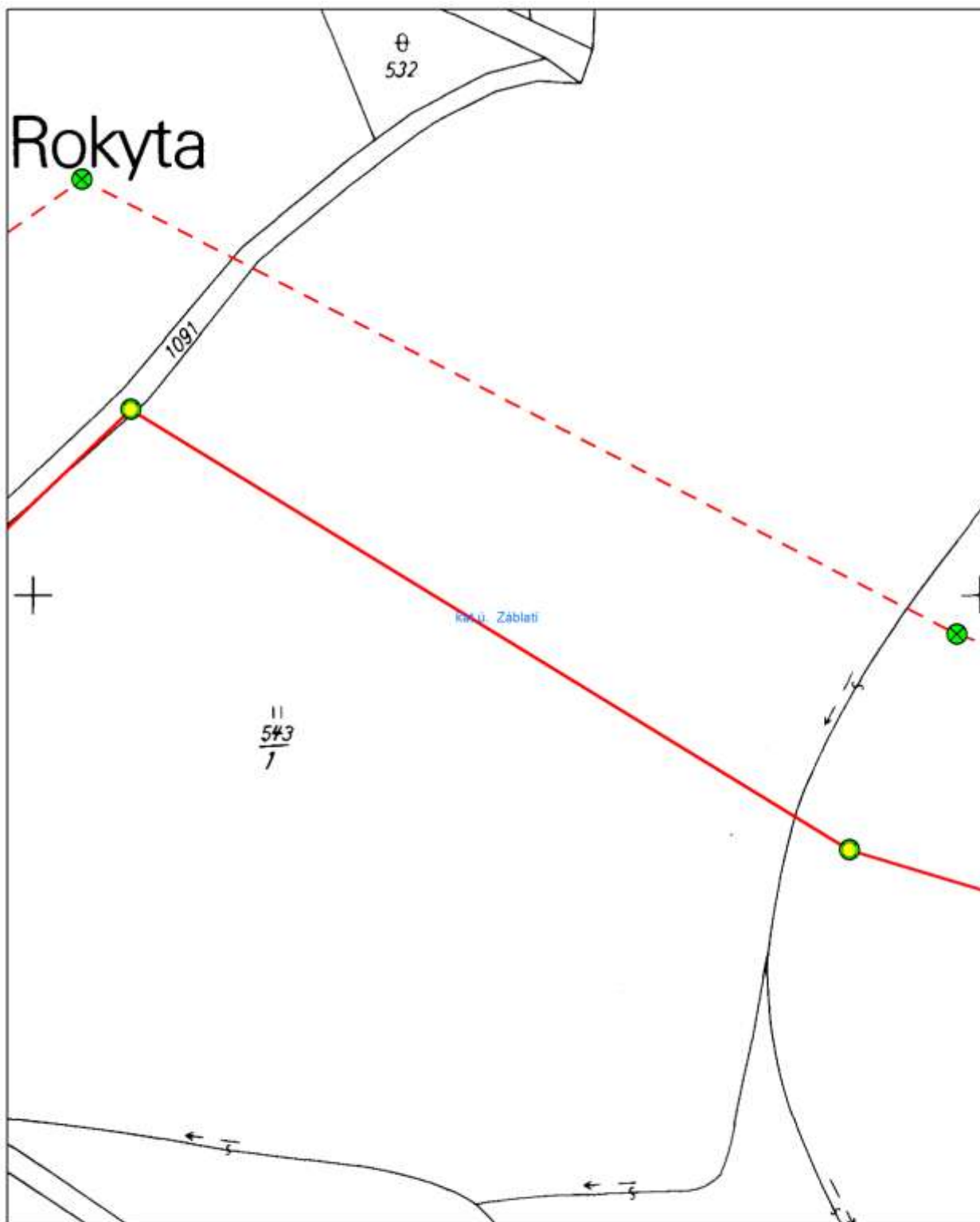
podkladová data:
 © GEODIS
 Ortofotomapa 2008
 © ČÚZK
 katastrální mapy
 DKN2011, KMD2011, KMS2010, PK2010

část 3/14

1:1 000



●	lomové body hranice PR
●	lomové body OP PR
	hranice PR Radomilická mokřina
	hranice OP PR Radomilická mokřina
	hranice katastru



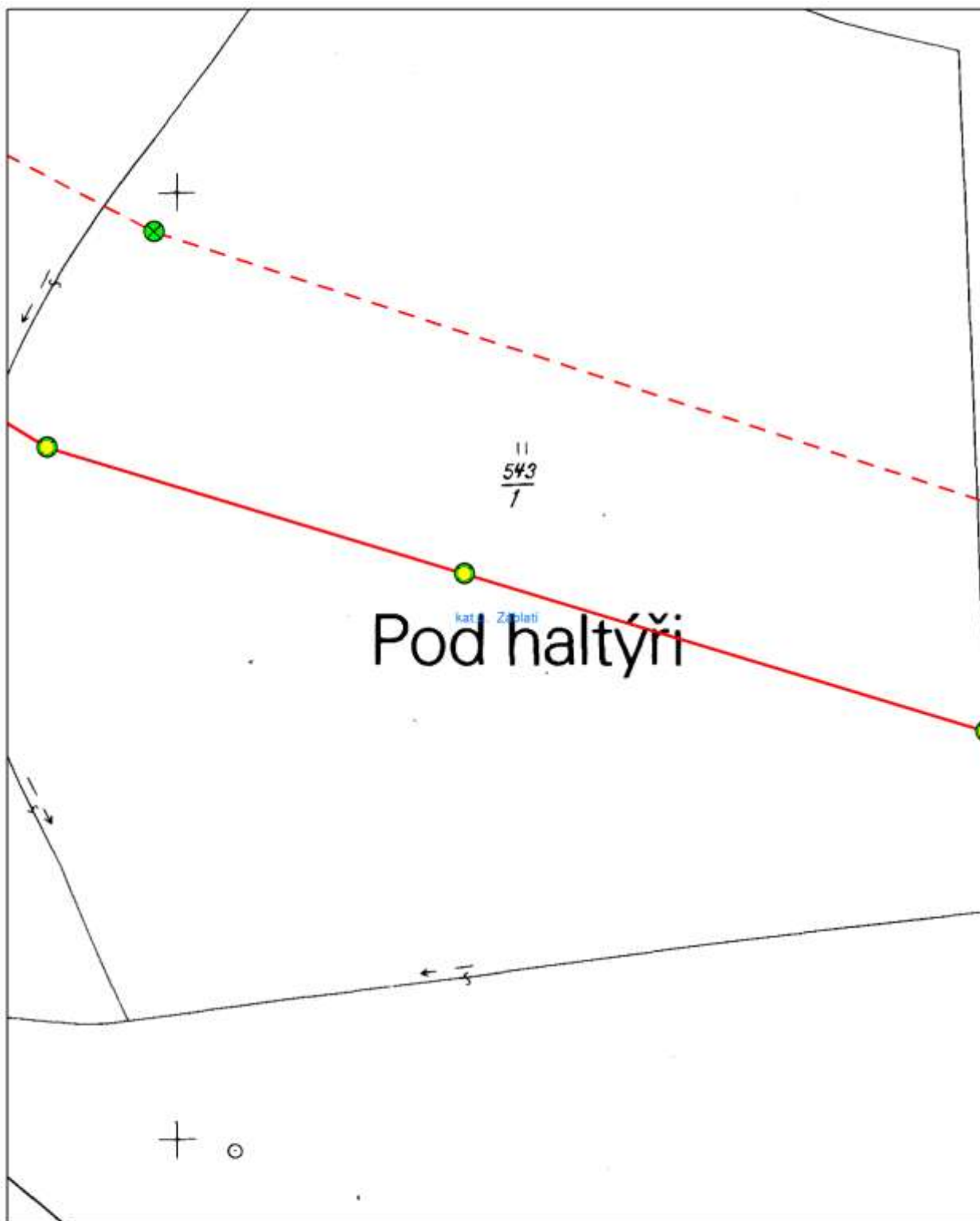
podkladová data:
 © GEODIS
 Ortofotomapa 2008
 © ČÚZK
 katastrální mapy
 DKN2011, KMD2011, KMS2010, PK2010

část 4/14

1:1 000



●	lomové body hranice PR
●	lomové body OP PR
	hranice PR Radomilická mokřina
	hranice OP PR Radomilická mokřina
	hranice katastru



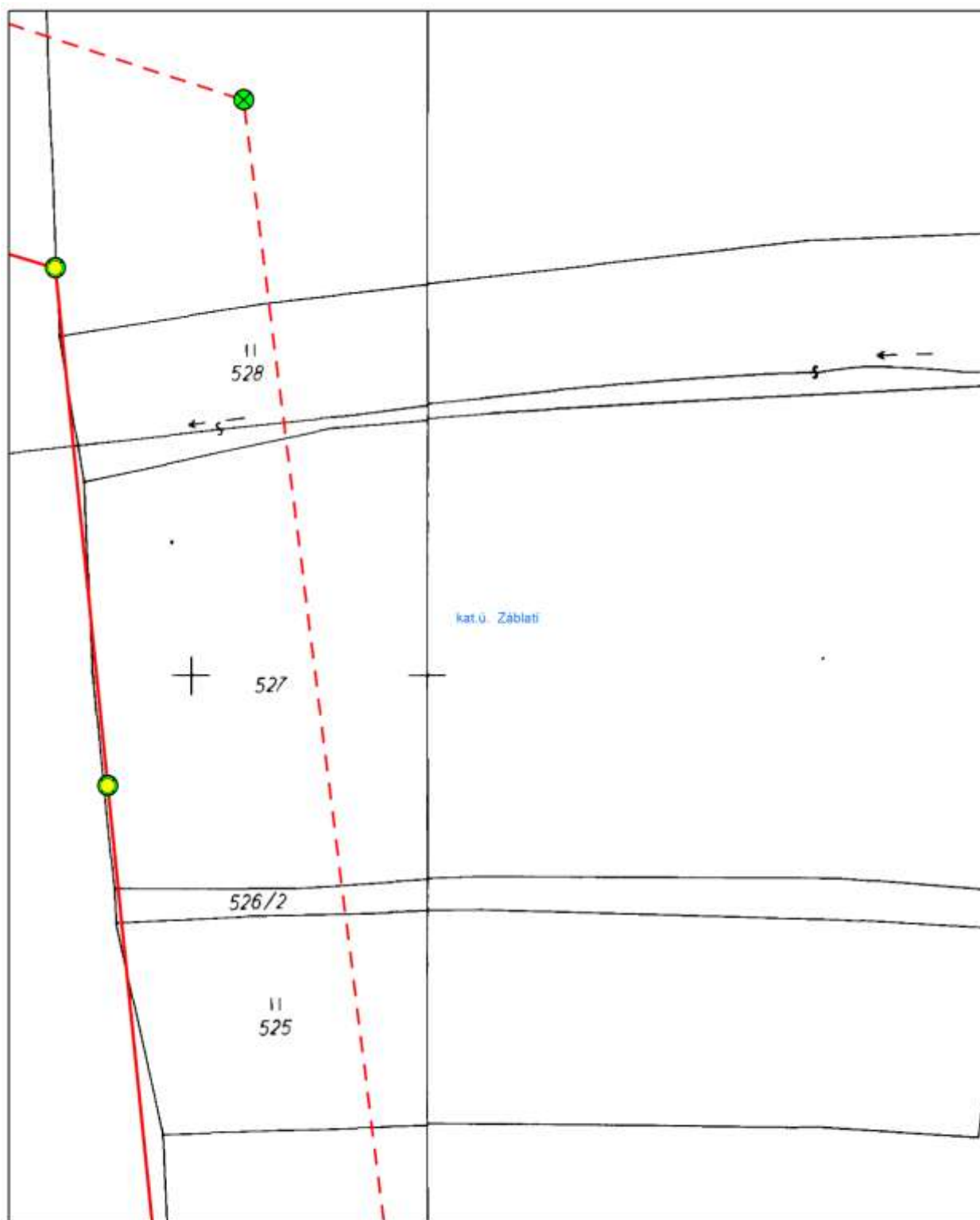
podkladová data:
 © GEODIS
 Ortofotomapa 2008
 © ČÚZK
 katastrální mapy
 DKN2011, KMD2011, KMS2010, PK2010

část 5/14

1:1 000



●	lomové body hranice PR
●	lomové body OP PR
	hranice PR Radomilická mokřina
	hranice OP PR Radomilická mokřina
	hranice katastru



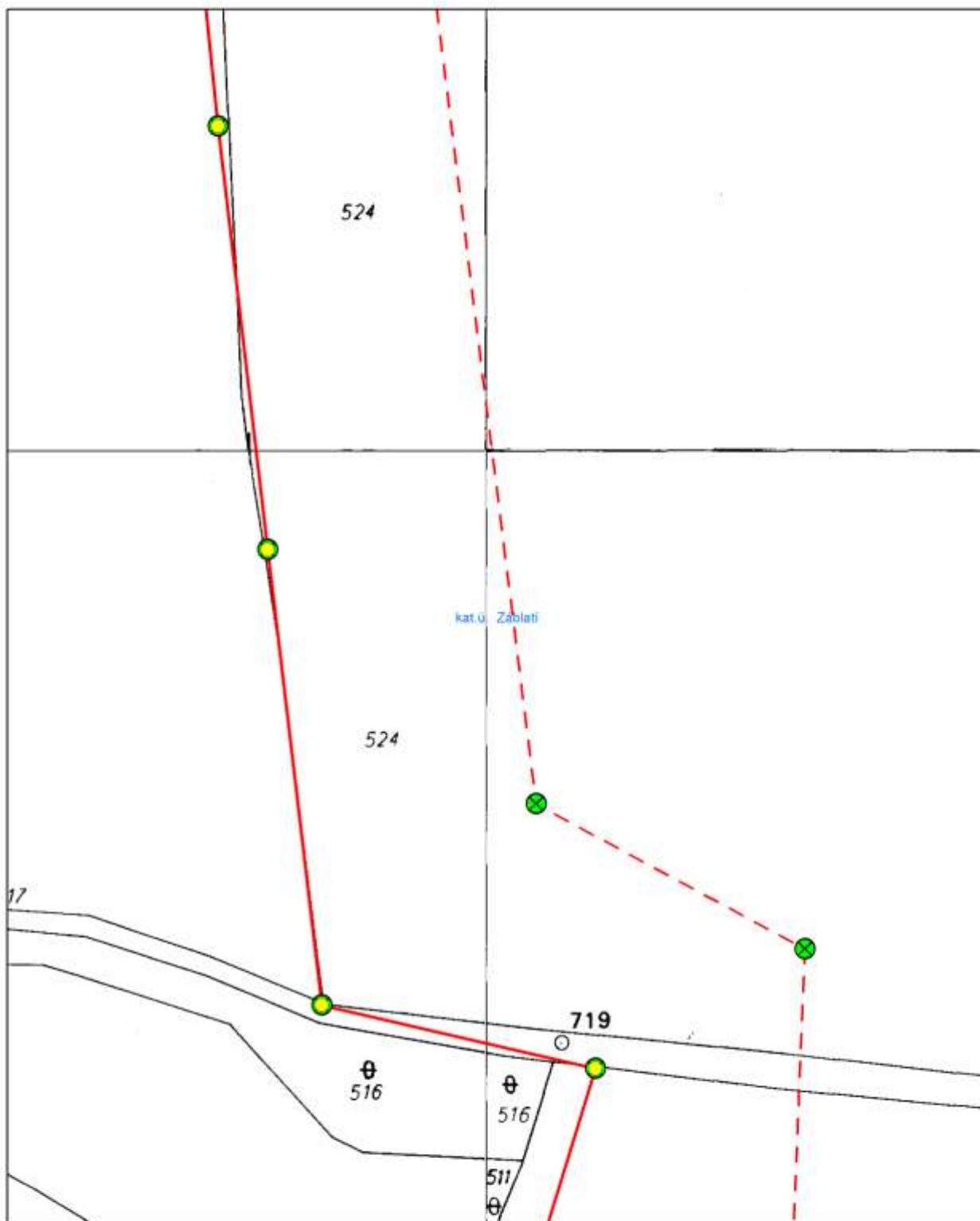
podkladová data:
 © GEODIS
 Ortofotomapa 2008
 © ČÚZK
 katastrální mapy
 DKN2011, KMD2011, KMS2010, PK2010

část 6/14

1:1 000



	lomové body hranice PR
	lomové body OP PR
	hranice PR Radomilická mokřina
	hranice OP PR Radomilická mokřina
	hranice katastru



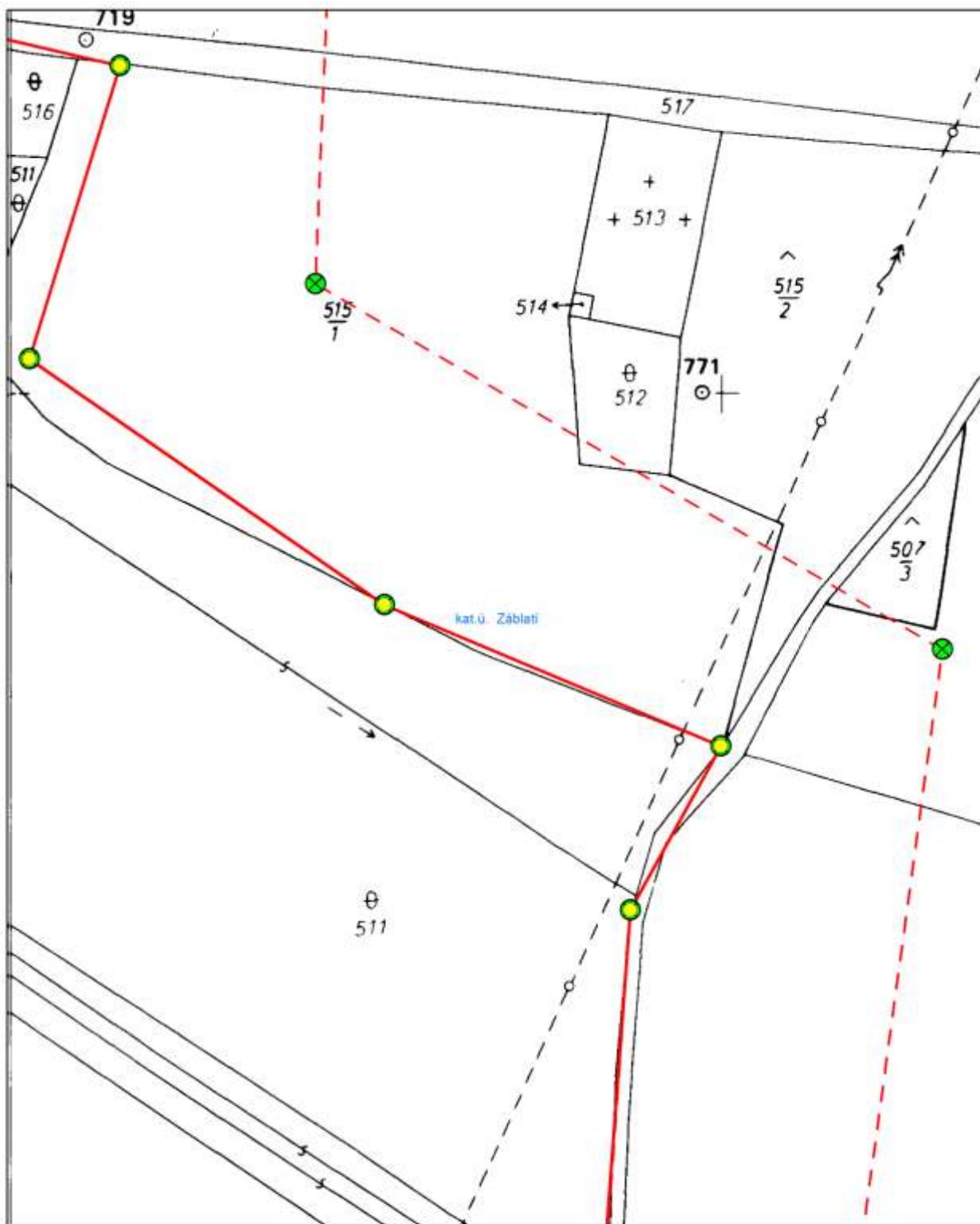
podkladová data:
 © GEODIS
 Ortofotomapa 2008
 © ČÚZK
 katastrální mapy
 DKN2011, KMD2011, KMS2010, PK2010

část 7/14

1:1 000



	lomové body hranice PR
	lomové body OP PR
	hranice PR Radomilická mokřina
	hranice OP PR Radomilická mokřina
	hranice katastru



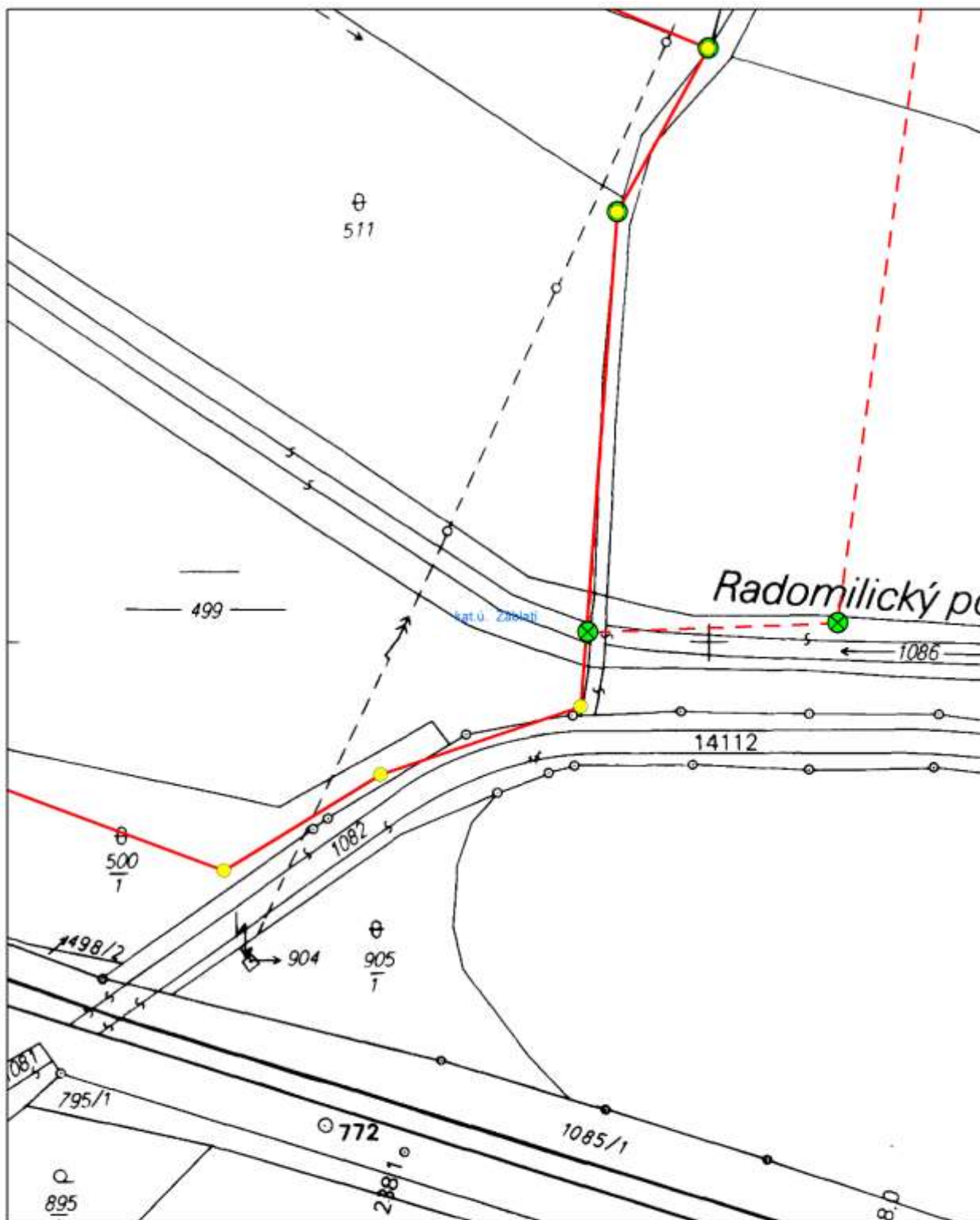
podkladová data:
 © GEODIS
 Ortofotomapa 2008
 © ČÚZK
 katastrální mapy
 DKN2011, KMD2011, KMS2010, PK2010

část 8/14

1:1 000



●	lomové body hranice PR
●	lomové body OP PR
	hranice PR Radomilická mokřina
	hranice OP PR Radomilická mokřina
	hranice katastru



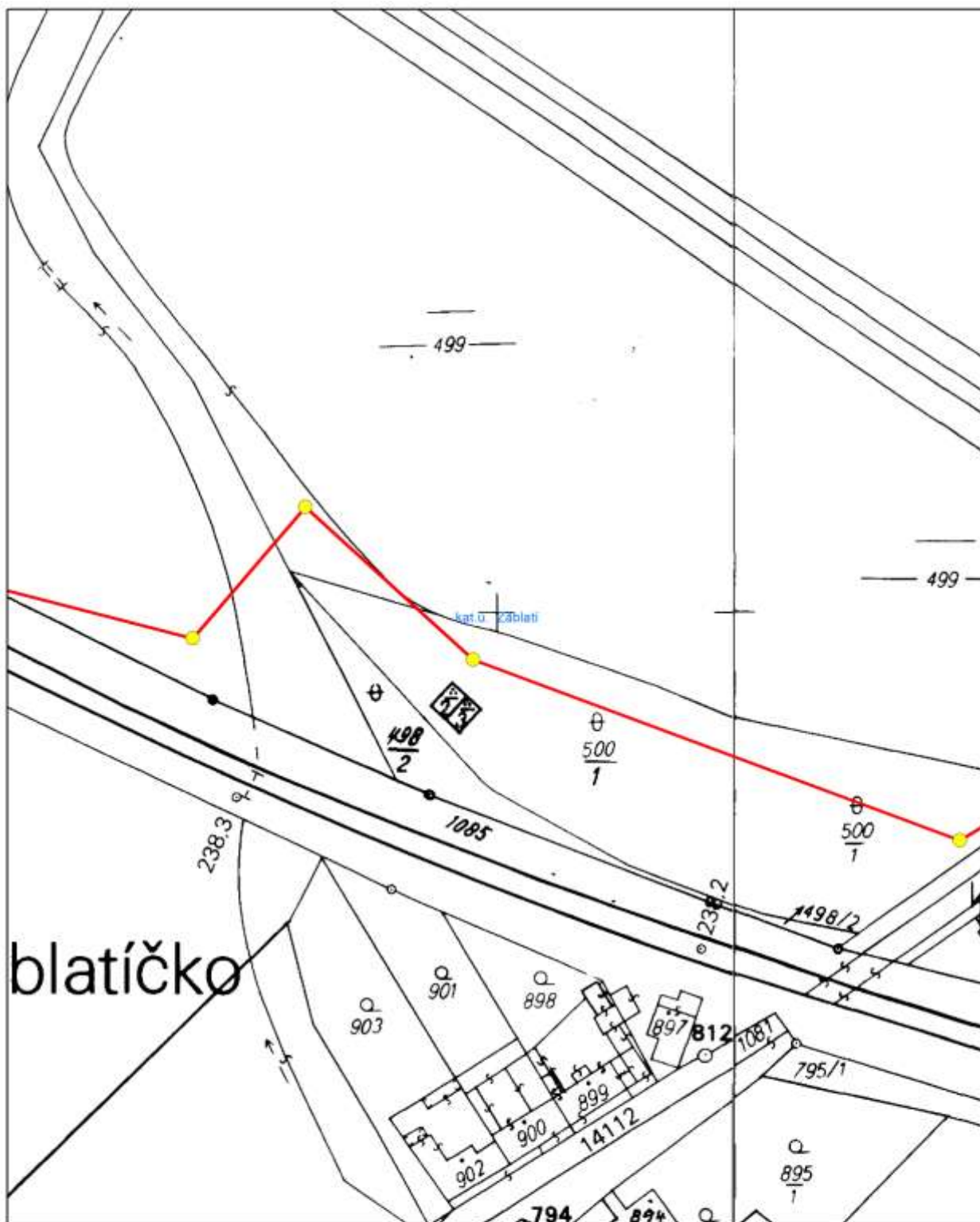
podkladová data:
 © GEODIS
 Ortofotomapa 2008
 © ČÚZK
 katastrální mapy
 DKN2011, KMD2011, KMS2010, PK2010

část 9/14

1:1 000



- lomové body hranice PR
- lomové body OP PR
- hranice PR Radomilická mokřina
- hranice OP PR Radomilická mokřina
- hranice katastru



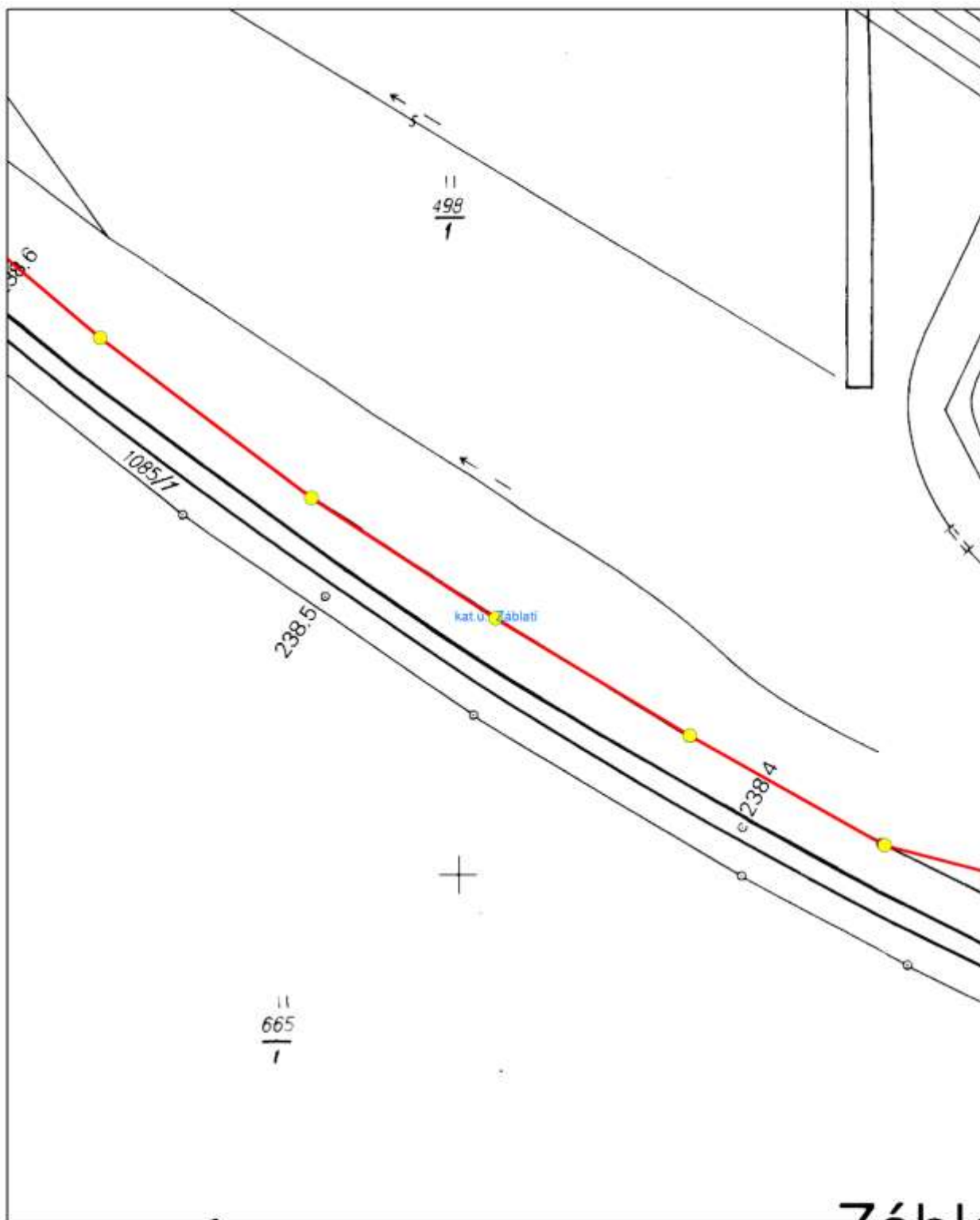
podkladová data:
 © GEODIS
 Ortofotomapa 2008
 © ČÚZK
 katastrální mapy
 DKN2011, KMD2011, KMS2010, PK2010

část 10/14

1:1 000



- lomové body hranice PR
- lomové body OP PR
- hranice PR Radomilická mokřina
- hranice OP PR Radomilická mokřina
- hranice katastru



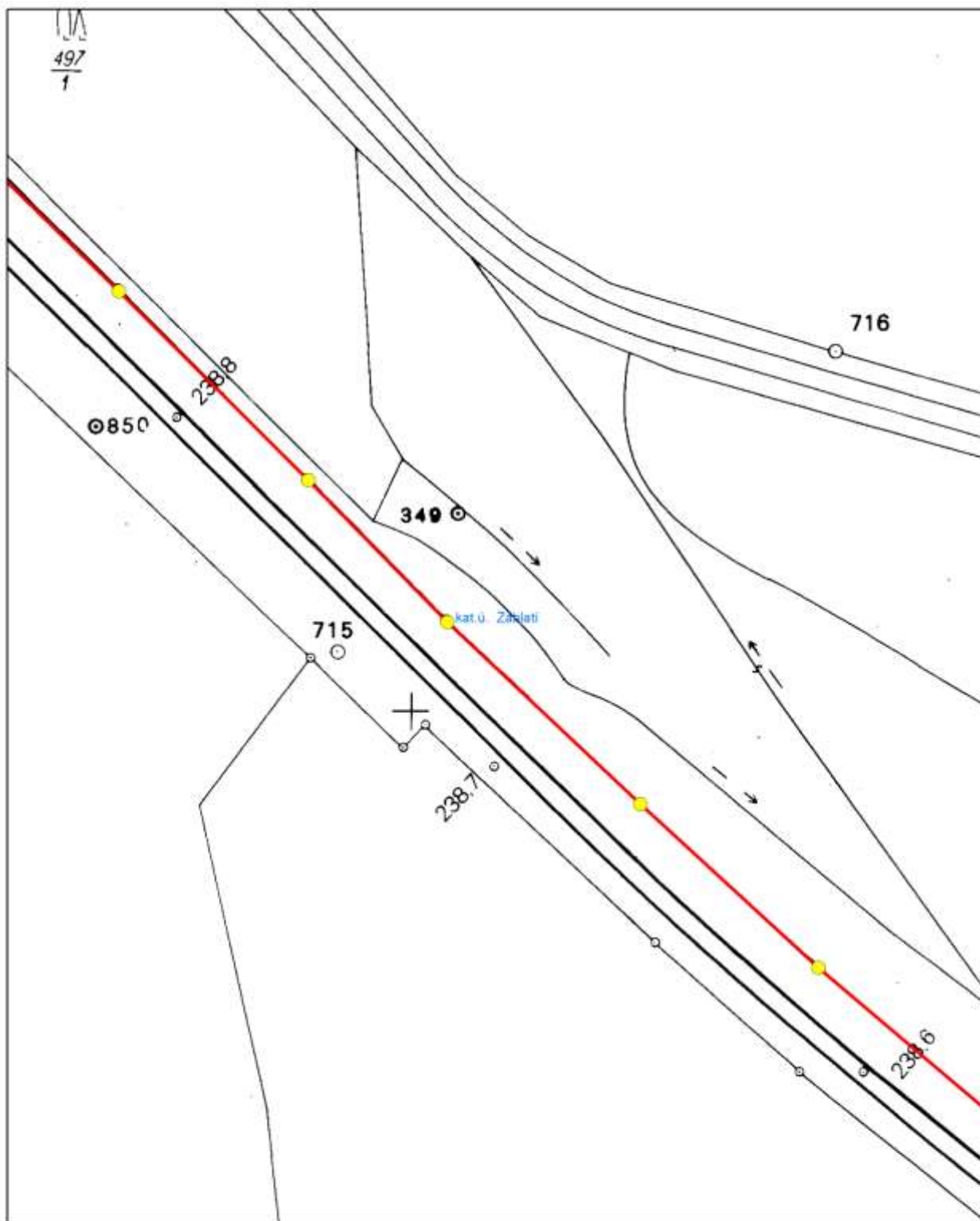
podkladová data:
 © GEODIS
 Ortofotomapa 2008
 © ČÚZK
 katastrální mapy
 DKN2011, KMD2011, KMS2010, PK2010

část 11/14

1:1 000



- lomové body hranice PR
- lomové body OP PR
- hranice PR Radomilická mokřina
- hranice OP PR Radomilická mokřina
- hranice katastru



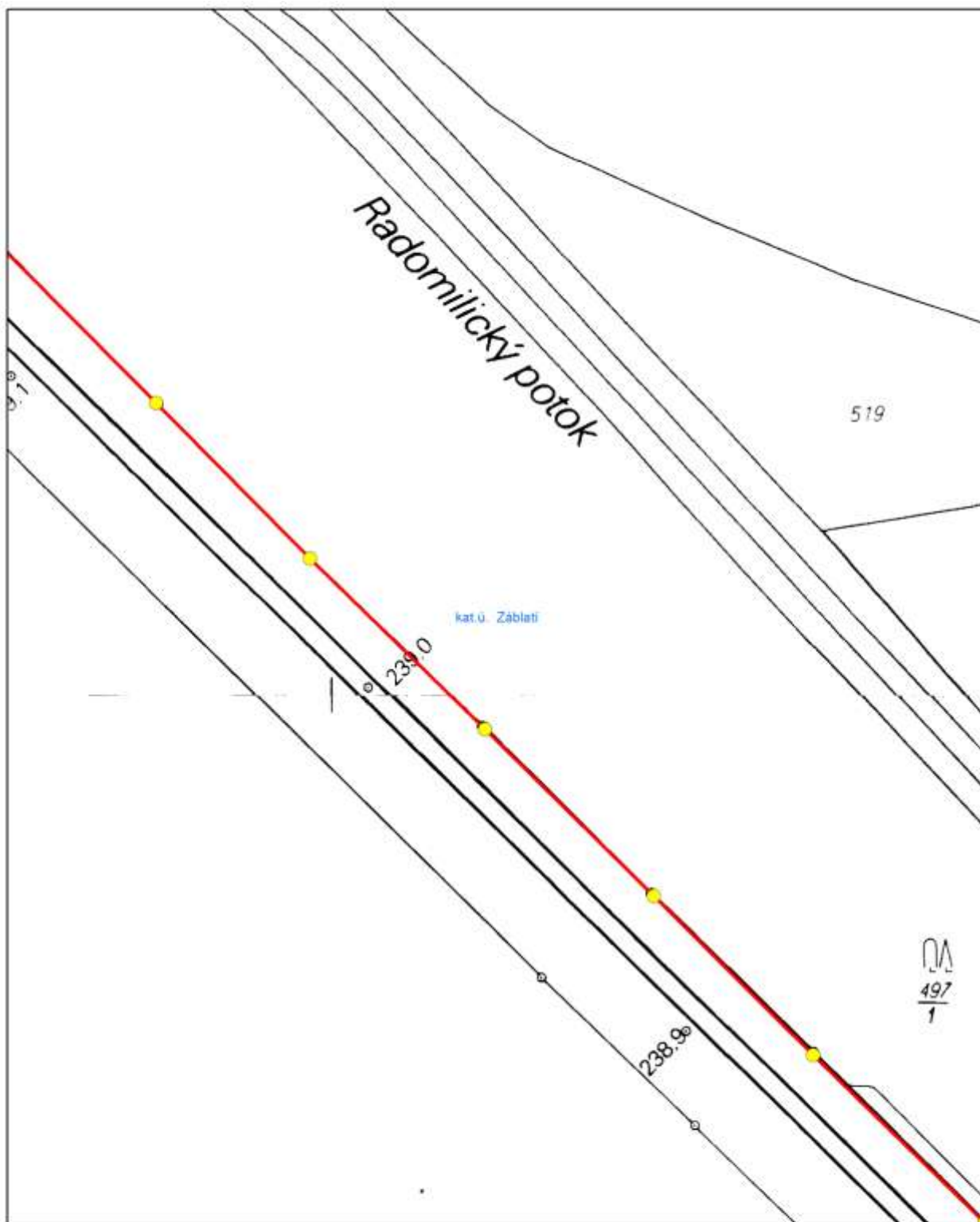
podkladová data:
 © GEODIS
 Ortofotomapa 2008
 © ČÚZK
 katastrální mapy
 DKN2011, KMD2011, KMS2010, PK2010

část 12/14

1:1 000



- lomové body hranice PR
- lomové body OP PR
- hranice PR Radomilická mokřina
- hranice OP PR Radomilická mokřina
- hranice katastru



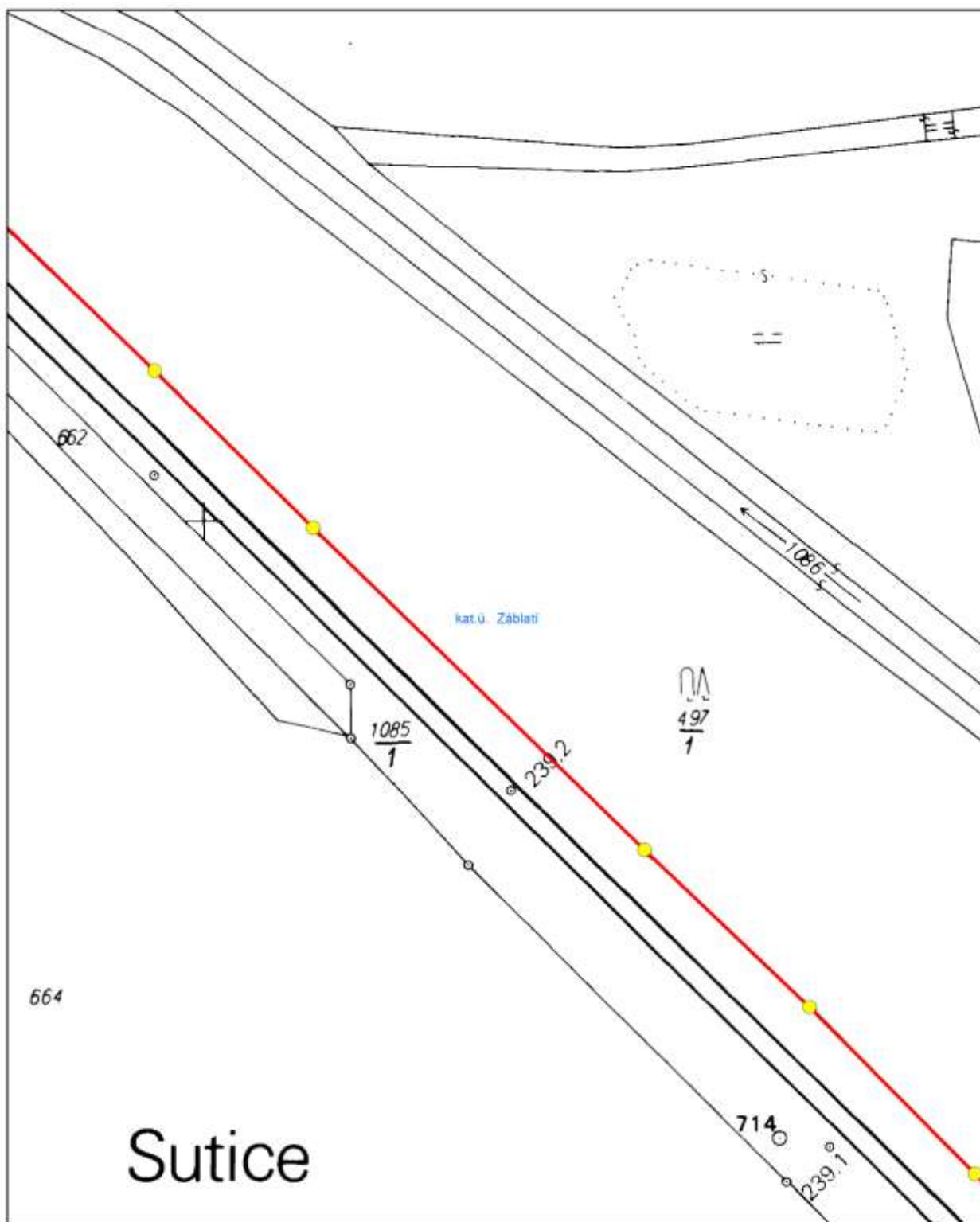
podkladová data:
 © GEODIS
 Ortofotomapa 2008
 © ČÚZK
 katastrální mapy
 DKN2011, KMD2011, KMS2010, PK2010

část 13/14

1:1 000



- lomové body hranice PR
- lomové body OP PR
- hranice PR Radomilická mokřina
- hranice OP PR Radomilická mokřina
- hranice katastru



podkladová data:
 © GEODIS
 Ortofotomapa 2008
 © ČÚZK
 katastrální mapy
 DKN2011, KMD2011, KMS2010, PK2010

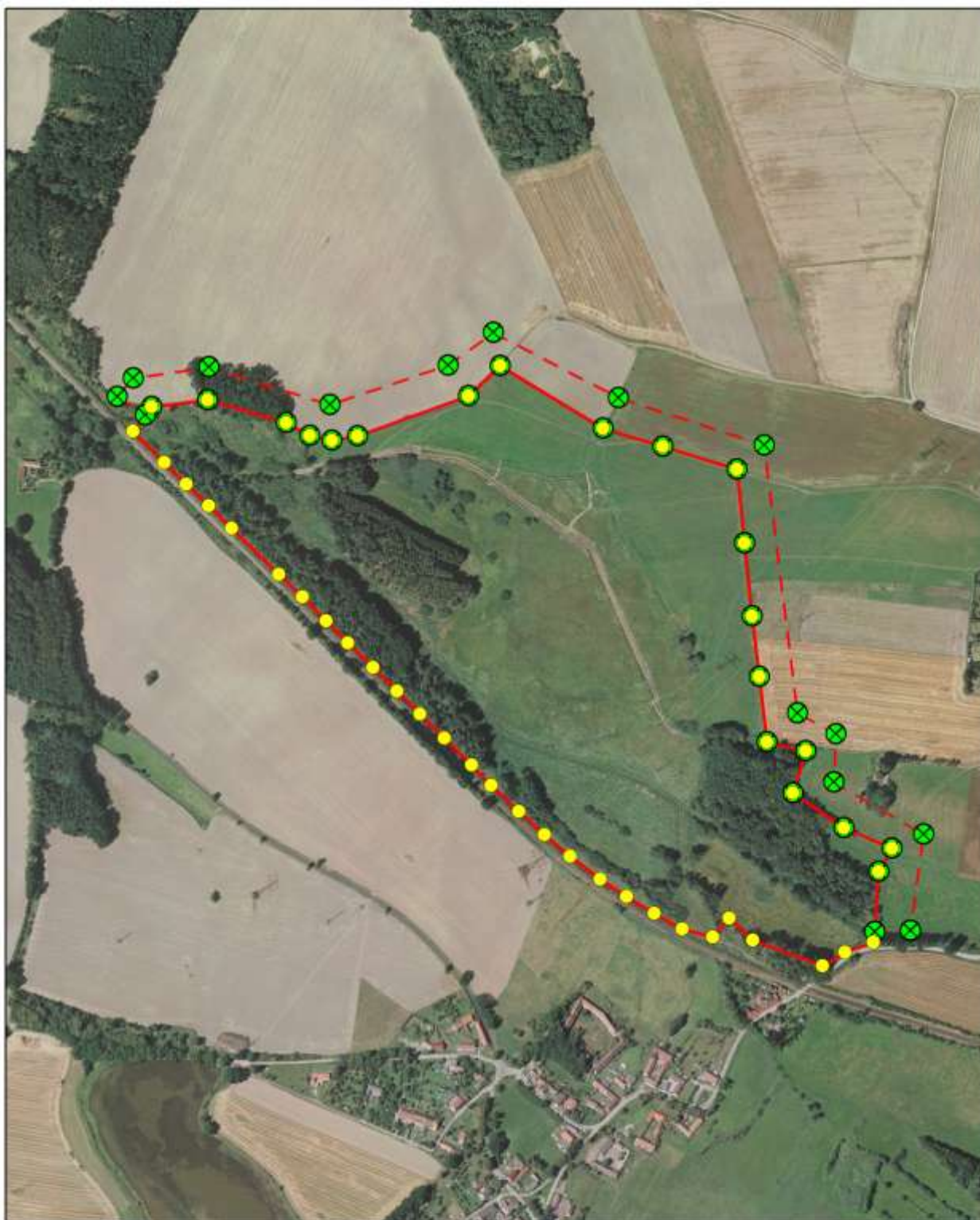
část 14/14

1:1 000



- lomové body hranice PR
- lomové body OP PR
- hranice PR Radomilická mokřina
- hranice OP PR Radomilická mokřina
- hranice katastru

Zákres hranice přírodní rezervace Radomilická mokřina do Ortofotomapy 2008



podkladová data:
© GEODIS
Ortofotomapa 2008
© ČÚZK
katastrální mapy
DKN2011, KMD2011, KMS2010, PK2010

1:7 000



- lomové body hranice PR
- ⊗ lomové body OP PR
- hranice PR Radomilická mokřina
- hranice OP PR Radomilická mokřina

Seznam souřadnic lomových bodů ochranného pásma přírodní rezervace Radomická mokřina

katastrální území Záblatí; souřadnicový systém S - JTSK

označení bodu	souřadnice X	souřadnice Y
1	768 625,20	1 147 397,85
2	768 618,94	1 147 308,95
3	768 599,77	1 147 274,32
4	768 670,95	1 147 244,51
5	768 745,96	1 147 192,58
6	768 726,83	1 147 130,68
7	768 784,66	1 147 117,27
8	768 796,08	1 147 021,04
9	768 806,65	1 146 931,67
10	768 817,63	1 146 823,73
11	768 828,74	1 146 714,16
12	768 938,86	1 146 680,93
13	769 027,16	1 146 654,26
14	769 179,13	1 146 561,23
15	769 226,09	1 146 606,20
16	769 390,60	1 146 665,25
17	769 428,03	1 146 671,54
18	769 460,67	1 146 664,36
19	769 495,98	1 146 645,94
20	769 611,77	1 146 612,03
21	769 694,89	1 146 622,14
22	769 704,22	1 146 634,43
23	769 745,82	1 146 607,26
24	769 722,51	1 146 579,58
25	769 610,37	1 146 563,56
26	769 431,22	1 146 618,91
27	769 256,44	1 146 560,65
28	769 189,45	1 146 512,59
29	769 004,47	1 146 608,71
30	768 788,92	1 146 678,62
31	768 739,40	1 147 074,78
32	768 682,59	1 147 105,37
33	768 685,51	1 147 176,74
34	768 552,97	1 147 253,93
35	768 572,33	1 147 395,92

NAŘÍZENÍ JIHOČESKÉHO KRAJE

č. 31/2011,

kterým se zřizuje přírodní památka Dehetník

Rada Jihočeského kraje vydává dne 19.7. 2011 podle § 77a odst. 2 v souladu s ustanovením § 36 zákona č. 114/1992 Sb., o ochraně přírody a krajiny, ve znění pozdějších předpisů (dále jen zákon), a podle § 7 a dále dle § 59 odst. 1 písm. k) zákona č. 129/2000 Sb., o krajích, ve znění pozdějších předpisů, toto nařízení kraje, kterým se zřizuje přírodní památka Dehetník (dále jen přírodní památka).

Článek 1

Vymezení přírodní památky

- (1) Přírodní památka o rozloze 1,07 ha se nachází v okrese Písek, ve správním obvodu obce s rozšířenou působností Milevsko. Leží v obvodu územní působnosti obce Sepekov.
- (2) Přírodní památka zahrnuje část katastrálního území Lišnice u Sepekova.
- (3) Hranice přírodní památky Dehetník je stanovena uzavřeným geometrickým polygonem, jehož vrcholy jsou určeny souřadnicemi udanými v souřadnicovém systému S – JTSK. Seznam souřadnic jednotlivých vrcholů geometrického polygonu je uveden v příloze č. 1 tohoto nařízení.
- (4) Přesná hranice území nově vymezené přírodní památky Dehetník je zakreslena do katastrální mapy, která je přílohou č. 2 tohoto nařízení a do ortofotomapy, která je přílohou č. 3 tohoto nařízení.

Článek 2

Poslání přírodní památky

Posláním přírodní památky Dehetník je ochrana cenných biotopů podmáčené louky a tůň, tím i ochrana na ně vázaných rostlin a živočichů.

Článek 3

Péče o přírodní památku a stanovení bližších ochranných podmínek

- (1) Podle ustanovení § 77a odst. 2 a § 77a odst. 4 písm. l zákona péči o přírodní památku zajišťuje Jihočeský kraj.
- (2) V přírodní památce Dehetník, jejíž změny, poškozování nebo hospodářské využívání vedoucí k jejímu poškozování jsou podle § 36 odst. 2 zákona zakázány, se podle ustanovení § 36 odst. 1 zákona stanovují bližší ochranné podmínky. Na území přírodní památky nelze bez souhlasu příslušného orgánu ochrany přírody provádět tyto činnosti:
Na území přírodní památky nelze bez souhlasu příslušného orgánu ochrany přírody provádět tyto činnosti:
 - a. hospodařit na pozemcích způsobem vyžadujícím intenzivní technologie, zejména prostředky a činnosti, které mohou způsobit změny v biologické rozmanitosti, struktuře a funkci ekosystému, včetně používání biocidů,
 - b. povolovat a umisťovat nové stavby, provádět změny druhu nebo způsobu využití pozemků,
 - c. sbírat či odchyťovat rostliny a živočichy, kromě výkonu práva myslivosti,
 - d. vyznačovat nové cyklotrasy a turistické stezky, vjíždět na jízdních kolech a jiných bezmotorových dopravních prostředcích mimo stávající nebo vyznačené cesty a trasy, provozovat hromadné sportovní a turistické akce, včetně odborných exkurzí,
 - e. vjíždět motorovými a přípojnými vozidly na území přírodní památky mimo vyznačené a stávající cesty, s výjimkou vozidel orgánů veřejné správy, Policie České republiky, záchranných sborů, obrany státu, veterinární služby, vozidel nezbytných pro zajištění péče o zemědělské a lesní pozemky či porosty a vozidel vlastníků nebo nájemců pozemků nacházejících se na území přírodní památky,
 - f. zřizovat jakékoli skládky, a to i přechodně,
 - g. zřizovat myslivecká zařízení, včetně krmelišť, vnaďišť, újedišť a slanisek,

- h. tábořit a rozdělovat oheň,
 - i. měnit vodní poměry pozemků,
 - j. nasazovat ryby do vodních ploch,
 - k. provádět vědeckou a výzkumnou činnost.
- (2) Souhlasy uvedené v bodech a. až k. se nevyžadují, pokud tyto činnosti vykonává přímo příslušný orgán ochrany přírody, nebo jsou příslušným orgánem ochrany přírody požadovány v rámci realizace schváleného plánu péče nebo v rámci opatření ke zlepšení stavu prostředí přírodní památky a jejího ochranného pásma.

Článek 4

Ochranné pásmo

Hranice ochranného pásma přírodní památky Dehetník je stanovena uzavřeným geometrickým polygonem, jehož vrcholy jsou určeny souřadnicemi udanými v souřadnicovém systému S – JTSK. Seznam souřadnic jednotlivých vrcholů geometrického polygonu je uveden v příloze č. 4 tohoto nařízení. Celková plocha ochranného pásma je 2,65 ha.

Článek 5

Obecná ustanovení

- (1) Toto nařízení ruší odst. 11 článku 1 Vyhlášky Okresního národního výboru v Písku ze dne 4. prosince 1985 o chráněných přírodních útvarech v okrese Písek.
- (2) Porušování ustanovení tohoto nařízení lze postihnout podle zákona u fyzických osob jako přestupek, u právnických osob a fyzických osob při výkonu podnikatelské činnosti jako správní delikt, pokud se nejedná o čin přísněji trestný.

Článek 6

Závěrečná ustanovení

Toto nařízení bylo schváleno usnesením Rady Jihočeského kraje číslo 690/2011/RK-70 ze dne 19.7. 2011 a nabývá platnosti dnem vyhlášení ve Věstníku právních předpisů Jihočeského kraje a účinnosti patnáctým dnem následujícím po jeho vyhlášení ve Věstníku právních předpisů Jihočeského kraje.

MUDr. Martin Kuba v.r.
první náměstek hejtmána

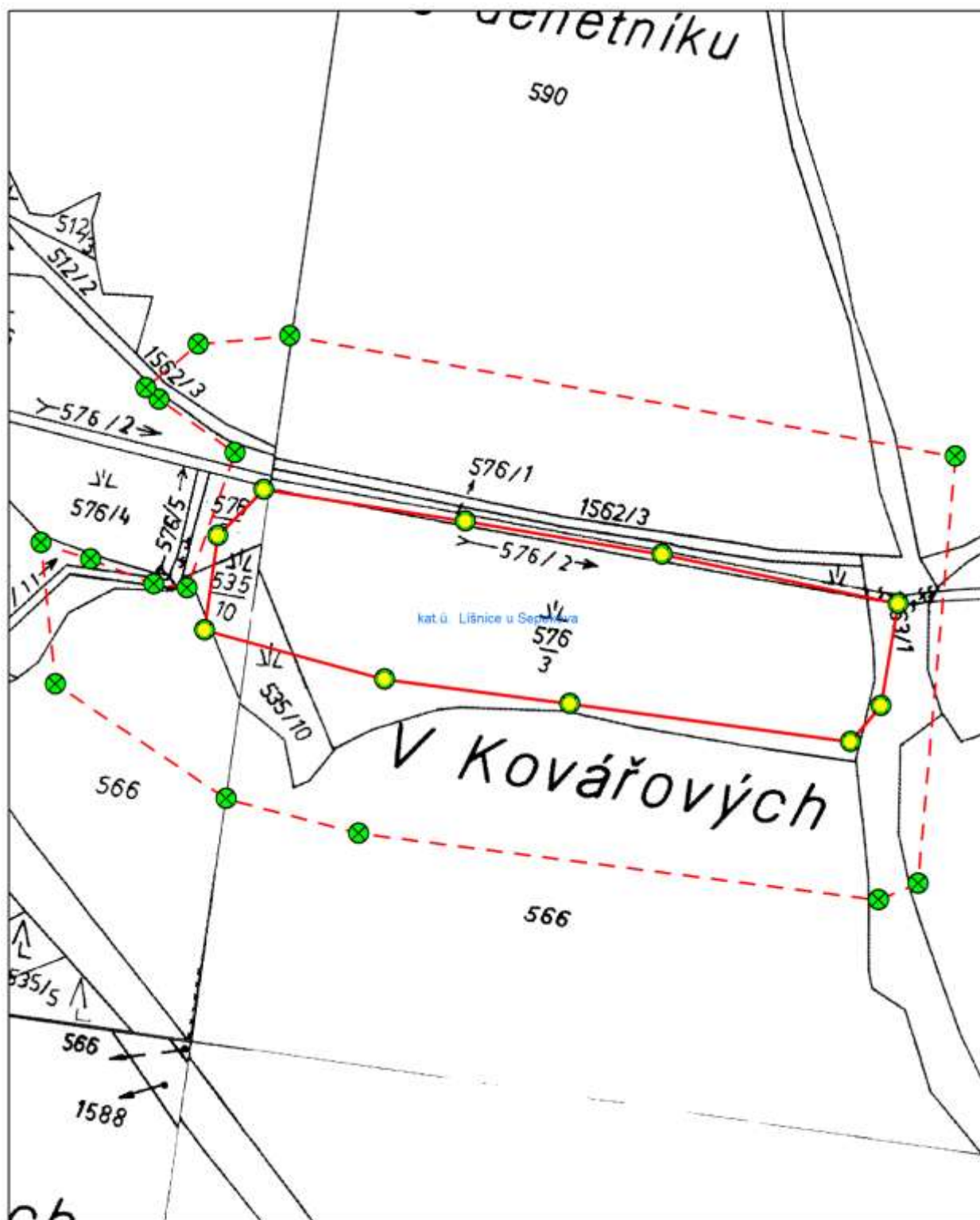
Mgr. Jiří Zimola v.r.
hejtman

Příloha číslo 1 nařízení Jihočeského kraje 31/2011**Seznam souřadnic lomových bodů přírodní památky Dehetník**

katastrální území Líšnice u Sepekova; souřadnicový systém S - JTSK

označení bodu	souřadnice X	souřadnice Y
080001190012	756 127,19	1 114 898,62
080001190013	756 141,84	1 114 913,22
080001190014	756 146,03	1 114 943,14
080001190020	756 000,76	1 114 919,14
080001190024	755 925,80	1 114 934,83
080001190060	756 063,15	1 114 908,61
080001190061	756 088,86	1 114 958,84
080001190062	756 030,04	1 114 966,56
080001190063	755 931,16	1 114 967,20
080001190064	755 940,92	1 114 978,66

Zákres hranice přírodní památky Dehetník do katastrální mapy



podkladová data:
 © GEODIS
 Ortofotomapa 2008
 © ČÚZK
 katastrální mapy
 DKN2011, KMD2011, KMS2010, PK2010

1:1 500



- lomové body hranice PP
- lomové body OP PP
- hranice PP Dehetník
- hranice OP PP Dehetník
- hranice katastru





Zákres hranice přírodní památky Dehetník do Ortofotomapy 2008



podkladová data:
© GEODIS
Ortofotomapa 2008
© ČÚZK
katastrální mapy
DKN2011, KMD2011, KMS2010, PK2010

1:1 500



-  lomové body hranice PP
-  lomové body OP PP
-  hranice PP Dehetník
-  hranice OP PP Dehetník

Seznam souřadnic lomových bodů ochranného pásma přírodní památky Dehetník

katastrální území Líšnice u Sepekova; souřadnicový systém S - JTSK

označení bodu	souřadnice X	souřadnice Y
1	755 907,57	1 114 888,12
2	755 919,46	1 115 023,53
3	755 932,01	1 115 028,81
4	756 097,11	1 115 007,66
5	756 139,10	1 114 996,70
6	756 193,34	1 114 960,28
7	756 197,99	1 114 915,51
8	756 182,20	1 114 920,71
9	756 162,13	1 114 928,52
10	756 151,54	1 114 929,82
11	756 136,31	1 114 886,90
12	756 160,46	1 114 870,00
13	756 164,73	1 114 866,28
14	756 148,00	1 114 852,45
15	756 118,94	1 114 849,81
16	755 931,16	1 114 967,20
17	755 925,80	1 114 934,83
18	756 000,76	1 114 919,14
19	756 063,15	1 114 908,61
20	756 127,19	1 114 898,62
21	756 141,84	1 114 913,22
22	756 146,03	1 114 943,14
23	756 088,86	1 114 958,84
24	756 030,04	1 114 966,56
25	755 940,92	1 114 978,66

NAŘÍZENÍ JIHOČESKÉHO KRAJE

č. 32/2011,

kterým se zřizuje přírodní památka Matenský rybník

Rada Jihočeského kraje vydává dne 19.7. 2011 podle § 77a odst. 2 v souladu s ustanovením § 36 zákona č. 114/1992 Sb., o ochraně přírody a krajiny, ve znění pozdějších předpisů (dále jen zákon), a podle § 7 a dále dle § 59 odst. 1 písm. k) zákona č. 129/2000 Sb., o krajích, ve znění pozdějších předpisů, toto nařízení kraje, kterým se zřizuje přírodní památka Matenský rybník (dále jen přírodní památka).

Článek 1

Vymezení přírodní památky

- (1) Přírodní památka o rozloze 3,46 ha se nachází v okrese Jindřichův Hradec, ve správním obvodu obce s rozšířenou působností Jindřichův Hradec. Leží v obvodu územní působnosti obce Ratiboř.
- (2) Přírodní památka zahrnuje část katastrálního území Ratiboř u Jindřichova Hradce.
- (3) Hranice přírodní památky Matenský rybník je stanovena uzavřeným geometrickým polygonem, jehož vrcholy jsou určeny souřadnicemi udanými v souřadnicovém systému S – JTSK. Seznam souřadnic jednotlivých vrcholů geometrického polygonu je uveden v příloze č. 1 tohoto nařízení.
- (4) Přesná hranice území nově vymezené přírodní památky Matenský rybník je zakreslena do katastrální mapy, která je přílohou č. 2 tohoto nařízení a do ortofotomapy, která je přílohou č. 3 tohoto nařízení.

Článek 2

Poslání přírodní památky

Posláním přírodní památky Matenský rybník je ochrana mokřadních biotopů, především lučního rašeliniště a pobřeží rybníka s výskytem zvláště chráněných a významných druhů rostlin a živočichů.

Článek 3

Péče o přírodní památku a stanovení bližších ochranných podmínek

- (1) Podle ustanovení § 77a odst. 2 a § 77a odst. 4 písm. l zákona péči o přírodní památku zajišťuje Jihočeský kraj.
- (2) V přírodní památce Matenský rybník, jejíž změny, poškozování nebo hospodářské využívání vedoucí k jejímu poškozování jsou podle § 36 odst. 2 zákona zakázány, se podle ustanovení § 36 odst. 1 zákona stanovují bližší ochranné podmínky. Na území přírodní památky nelze bez souhlasu příslušného orgánu ochrany přírody provádět tyto činnosti:
 - a. vyznačovat cyklotrasy a turistické stezky, vjíždět na jízdních kolech a jiných bezmotorových dopravních prostředcích mimo stávající cesty, motorovými a přípojnými vozidly na území přírodní památky mimo vyznačené a stávající cesty, s výjimkou vozidel orgánů veřejné správy, Policie České republiky, záchranných sborů, obrany státu, veterinární služby, vozidel nezbytných pro zajištění péče o zemědělské a lesní pozemky či porosty a vozidel vlastníků nebo nájemců pozemků nacházejících se na území přírodní památky,
 - b. zřizovat jakékoli skládky, a to i přechodně,
 - c. zřizovat myslivecká zařízení, včetně krmelišť, vnadišť, újedišť a slanisek, vypouštět odchovanou zvěř,
 - d. měnit způsob využití pozemků, měnit vodní poměry pozemků, používat biocidy a průmyslová hnojiva,
 - e. sbírat rostliny nebo odchyťávat živočichy mimo výkonu práva myslivosti a rybářství,
 - f. provádět vědeckou a výzkumnou činnost.
- (3) Souhlasy uvedené v bodech a. až f. se nevyžadují, pokud tyto činnosti vykonává přímo příslušný orgán ochrany přírody, nebo jsou příslušným orgánem ochrany přírody požadovány v rámci realizace schváleného plánu péče nebo v rámci opatření ke zlepšení stavu prostředí přírodní památky a jejího ochranného pásma.

Článek 4

Ochranné pásmo

- (1) Hranice ochranného pásma přírodní památky Matenský rybník je stanovena uzavřeným geometrickým polygonem, jehož vrcholy jsou určeny souřadnicemi udanými v souřadnicovém systému S – JTSK. Seznam souřadnic jednotlivých vrcholů geometrického polygonu je uveden v příloze č. 4 tohoto nařízení. Celková plocha ochranného pásma je 9,01 ha.
- (2) Omezení činností v ochranném pásmu je dáno ustanovením § 37 odst. 2 zákona. Podle § 37 odst. 1 zákona se stanovují následující činnosti a zásahy, které lze vykonávat pouze se souhlasem orgánu ochrany přírody:
 - a. zřizovat skládky hnojiv, krmiv nebo chemických přípravků, a to i přechodně,
 - b. měnit vodní poměry pozemků,
 - c. zřizovat myslivecká zařízení, včetně krmelišť, vnadišť, újedišť a slanisek, vypouštět odchovanou zvěř.

Článek 5

Obecná ustanovení

- (1) Toto nařízení ruší nařízení Okresního úřadu Jindřichův Hradec číslo 10/98 o zřízení přírodní památky „Matenský rybník“ a jejího ochranného pásma ze dne 30. 11. 1998.
- (2) Porušování ustanovení tohoto nařízení lze postihnout podle zákona u fyzických osob jako přestupek, u právnických osob a fyzických osob při výkonu podnikatelské činnosti jako správní delikt, pokud se nejedná o čin přísněji trestný.

Článek 6

Závěrečná ustanovení

Toto nařízení bylo schváleno usnesením Rady Jihočeského kraje číslo 690/2011/RK-70 ze dne 19.7. 2011 a nabývá platnosti dnem vyhlášení ve Věstníku právních předpisů Jihočeského kraje a účinnosti patnáctým dnem následujícím po jeho vyhlášení ve Věstníku právních předpisů Jihočeského kraje.

MUDr. Martin Kuba v.r.
první náměstek hejtmána

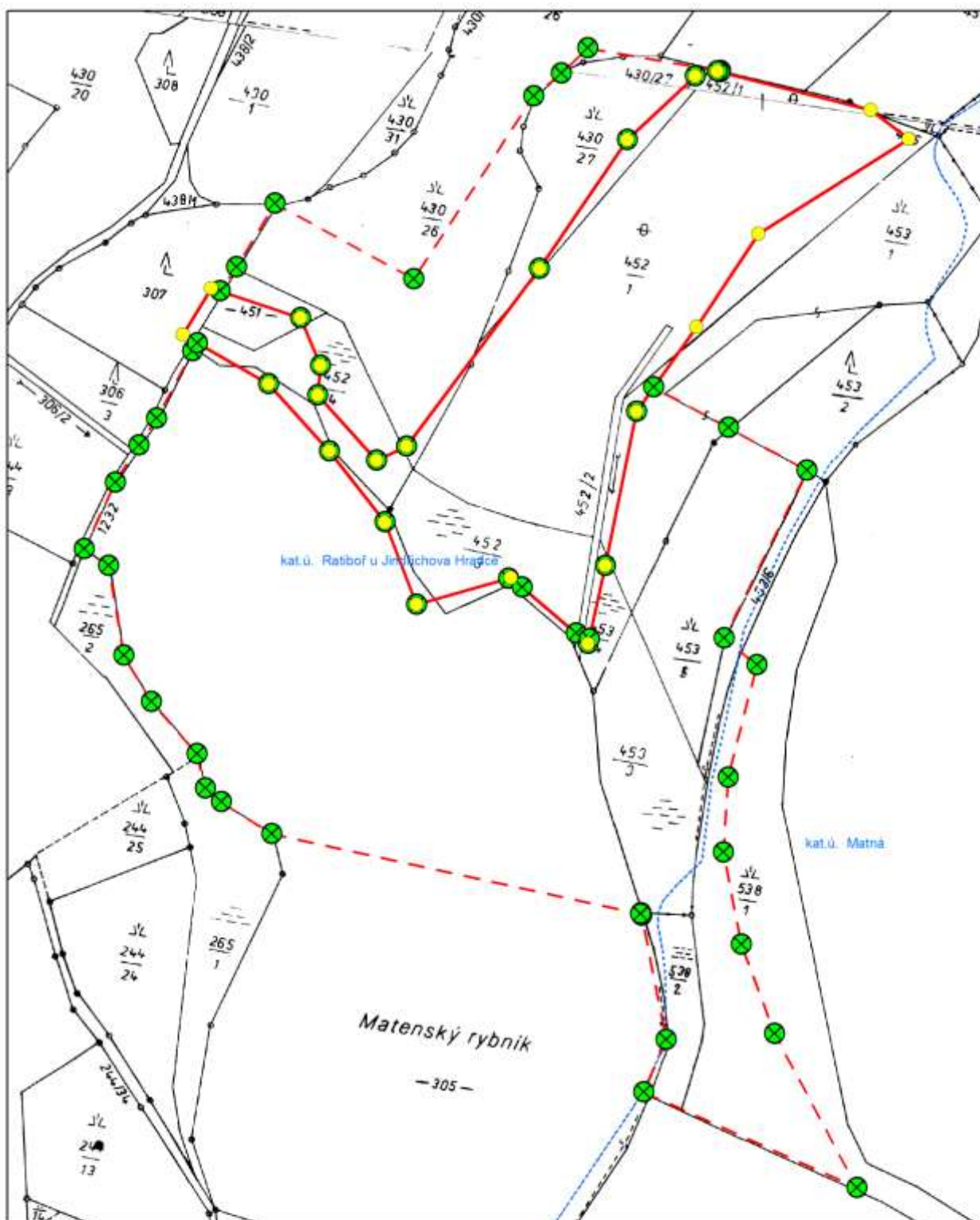
Mgr. Jiří Zimola v.r.
hejtman

Seznam souřadnic lomových bodů přírodní památky Matenský rybník

katastrální území Ratiboř u Jindřichova Hradce; souřadnicový systém S - JTSK

označení bodu	souřadnice X	souřadnice Y
206001390001	720 035,10	1 150 867,99
206001390002	720 023,37	1 150 865,52
206001390003	719 942,17	1 150 886,07
206001390004	719 922,03	1 150 901,34
206001390005	720 001,63	1 150 951,41
206001390006	720 070,95	1 150 901,63
206001390007	720 117,49	1 150 969,81
206001390008	720 187,97	1 151 063,99
206001390009	720 203,78	1 151 071,36
206001390010	720 234,81	1 151 036,86
206001390011	720 244,08	1 150 995,97
206001390012	720 233,32	1 151 021,04
206001390013	720 291,29	1 150 980,19
206001390014	720 306,16	1 151 004,80
206001390015	720 228,75	1 151 066,47
206001390016	720 199,21	1 151 104,16
206001390017	720 182,64	1 151 147,56
206001390018	720 132,59	1 151 133,30
206001390019	720 261,01	1 151 030,84
206001390020	720 066,15	1 151 045,43
206001390021	720 082,75	1 151 126,97
206001390022	720 091,70	1 151 168,22
206001390023	720 034,45	1 151 000,83

Zákres hranice přírodní památky Matenský rybník do katastrální mapy



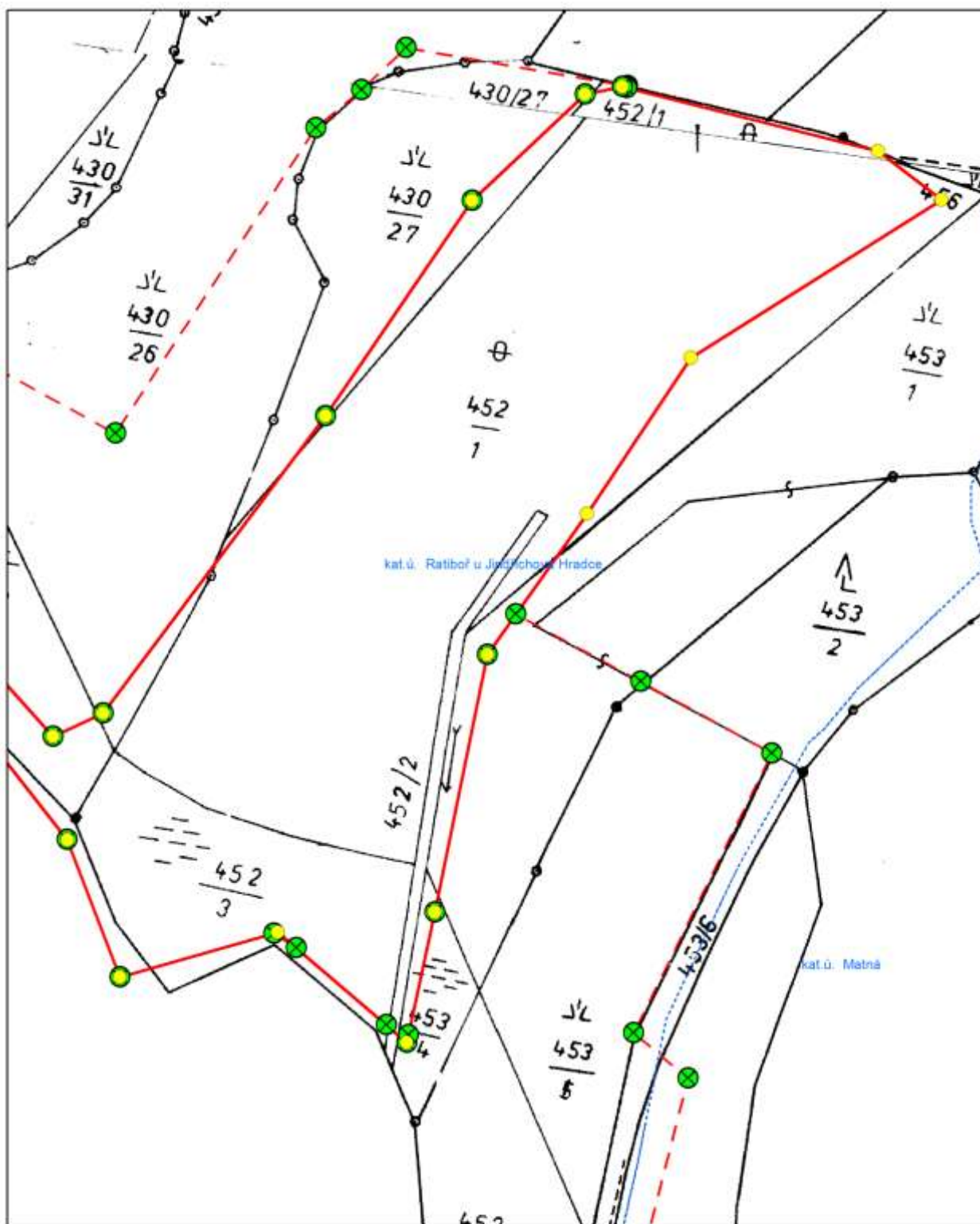
podkladová data:
 © GEODIS
 Ortofotomapa 2008
 © ČÚZK
 katastrální mapy
 DKN2011, KMD2011, KMS2010, PK2010

orientační přehled

1:2 500



●	lomové body hranice PP
●	lomové body OP PP
—	hranice PP Matenský rybník
- - -	hranice OP PP Matenský rybník
- - -	hranice katastru



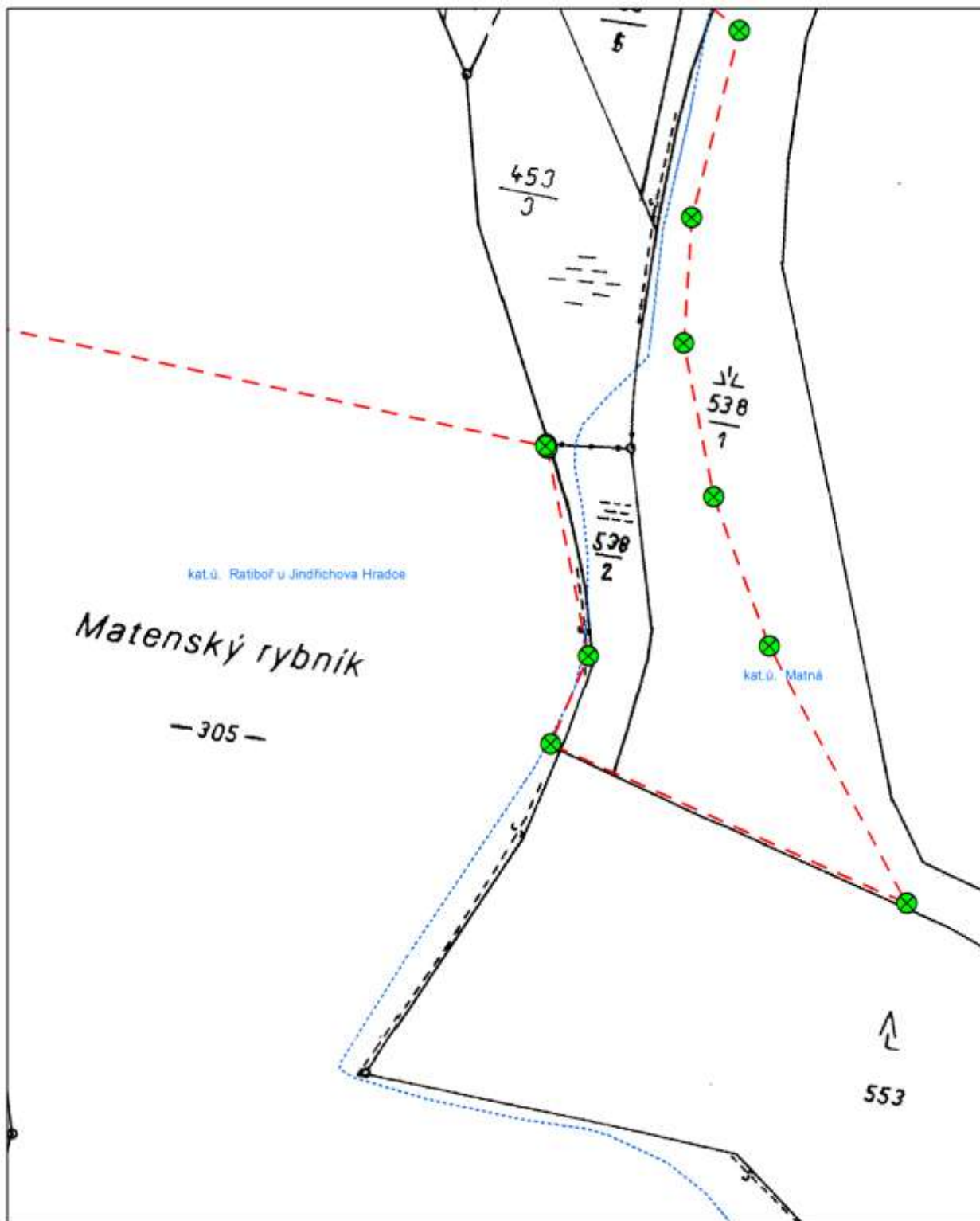
podkladová data:
 © GEODIS
 Ortofotomapa 2008
 © ČÚZK
 katastrální mapy
 DKN2011, KMD2011, KMS2010, PK2010

část 1/4

1:1 500



- lomové body hranice PP
- lomové body OP PP
- hranice PP Matenský rybník
- hranice OP PP Matenský rybník
- hranice katastru



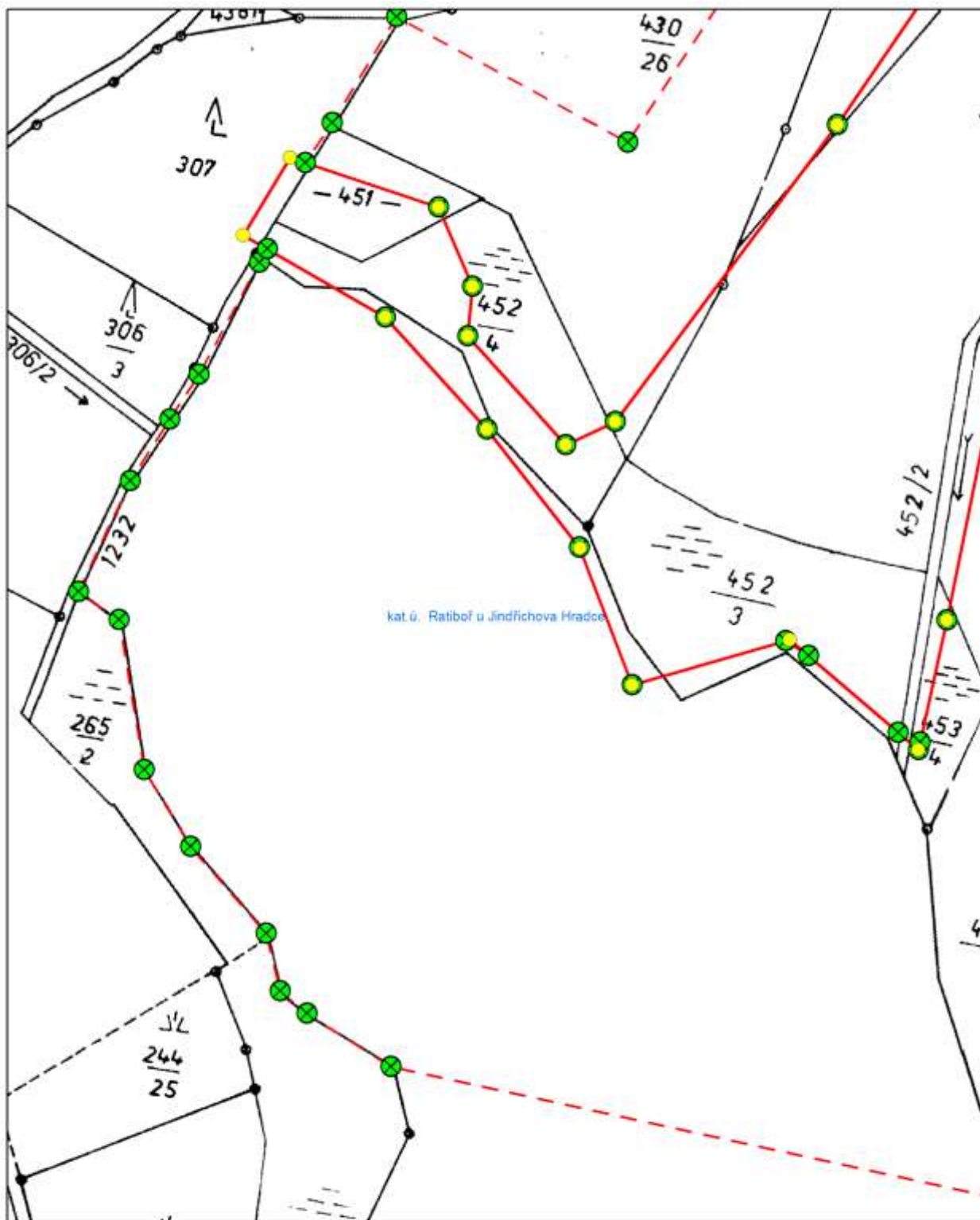
podkladová data:
 © GEODIS
 Ortofotomapa 2008
 © ČÚZK
 katastrální mapy
 DKN2011, KMD2011, KMS2010, PK2010

část 2/4

1:1 500



	lomové body hranice PP
	lomové body OP PP
	hranice PP Matenský rybník
	hranice OP PP Matenský rybník
	hranice katastru



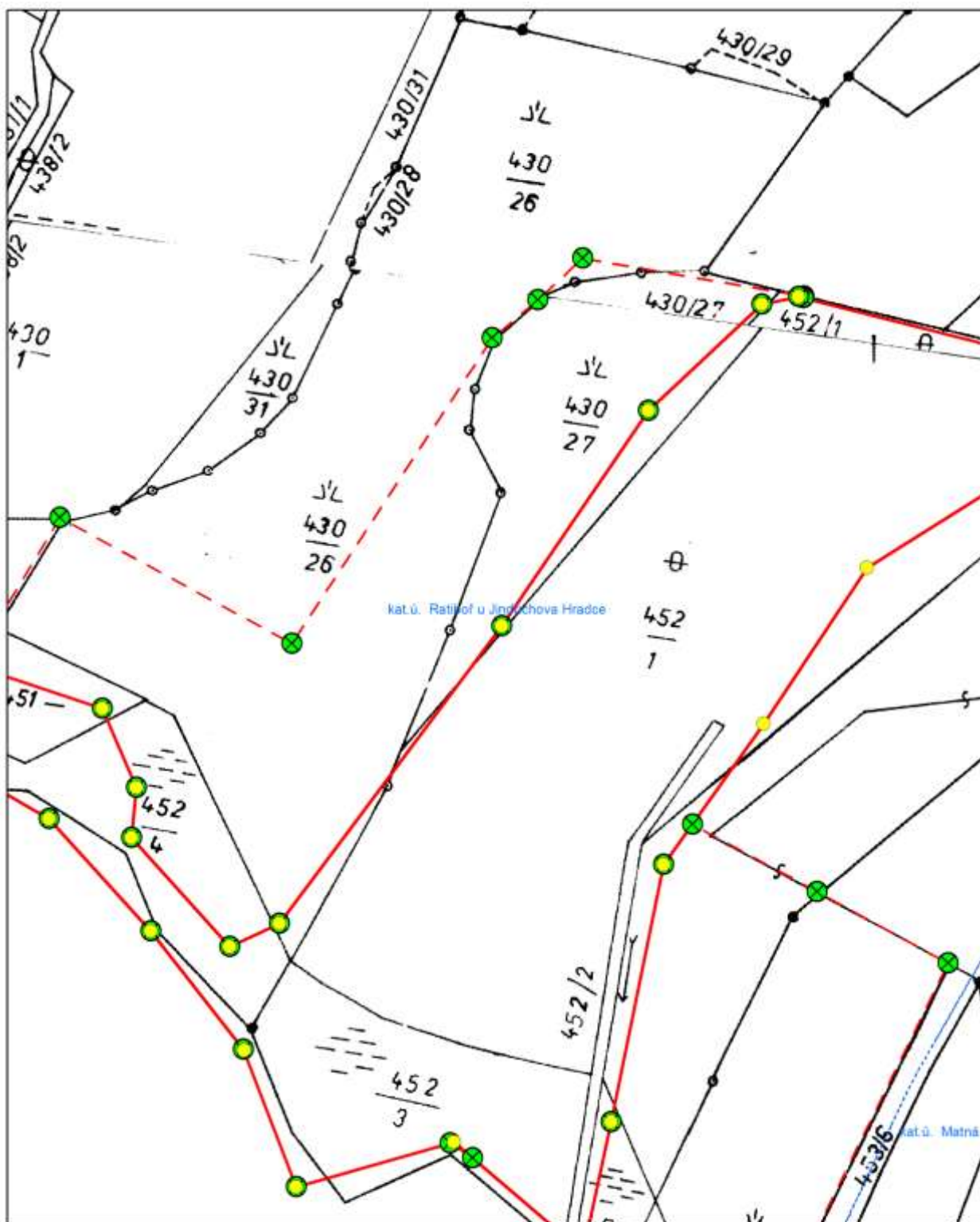
podkladová data:
 © GEODIS
 Ortofotomapa 2008
 © ČÚZK
 katastrální mapy
 DKN2011, KMD2011, KMS2010, PK2010

část 3/4

1:1 500



- lomové body hranice PP
- lomové body OP PP
- hranice PP Matenský rybník
- hranice OP PP Matenský rybník
- hranice katastru



podkladová data:
 © GEODIS
 Ortofotomapa 2008
 © ČÚZK
 katastrální mapy
 DKN2011, KMD2011, KMS2010, PK2010

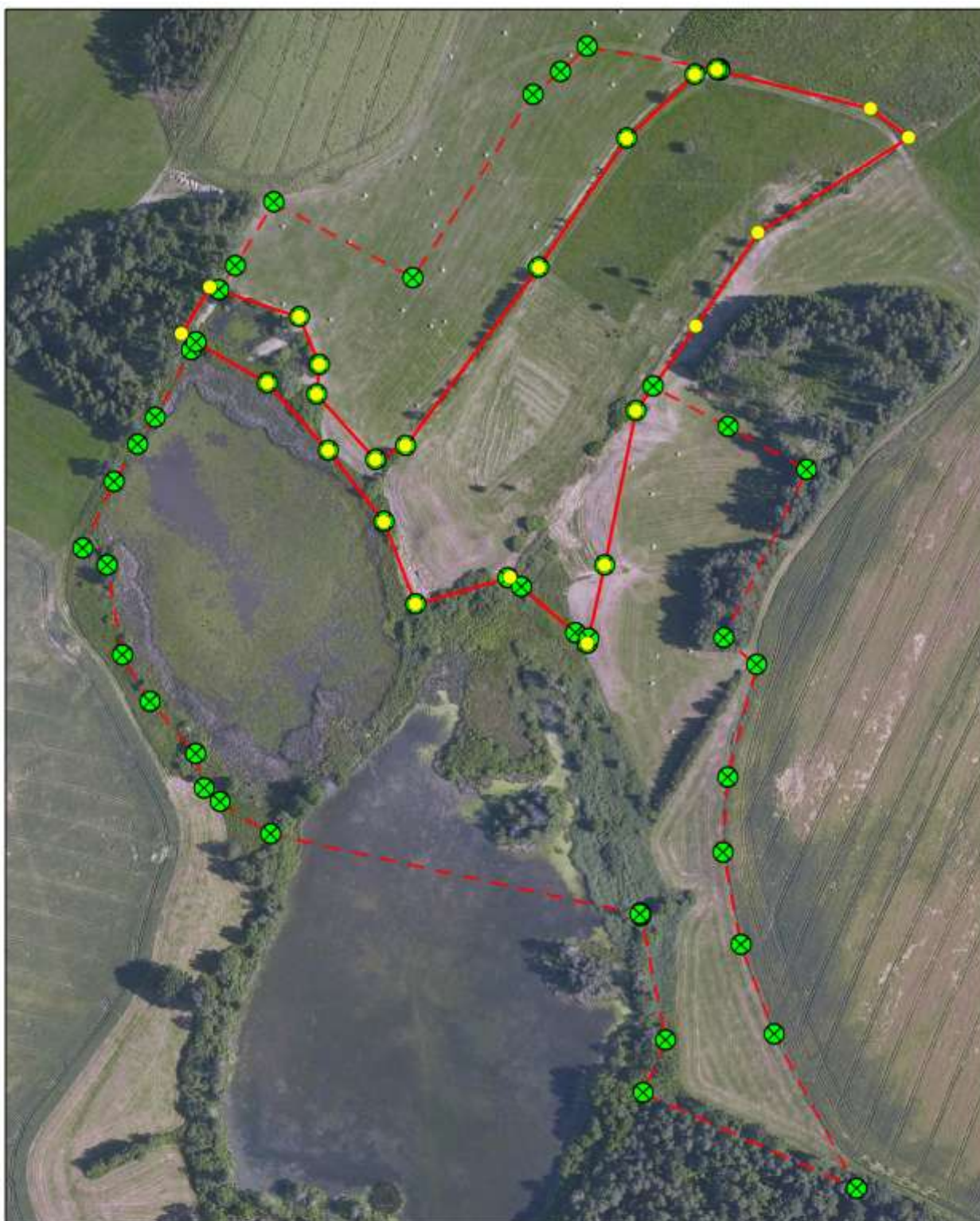
část 4/4

1:1 500



- lomové body hranice PP
- lomové body OP PP
- hranice PP Matenský rybník
- hranice OP PP Matenský rybník
- hranice katastru

Zákres hranice přírodní památky Matenský rybník do Ortofotomapy 2008



podkladová data:
© GEODIS
Ortofotomapa 2008
© ČÚZK
katastrální mapy
DKN2011, KMD2011, KMS2010, PK2010

1:2 500



	lomové body hranice PP
	lomové body OP PP
	hranice PP Matenský rybník
	hranice OP PP Matenský rybník

Seznam souřadnic lomových bodů ochranného pásma přírodní památky Matenský rybník
katastrální území Ratiboř u Jindřichova Hradce, Matná; souřadnicový systém S - JTSK

ochranné pásmo část 1		
označení bodu	souřadnice X	souřadnice Y
1	720 199,39	1 151 103,93
2	720 182,64	1 151 147,56
3	720 133,85	1 151 133,66
4	720 126,71	1 151 138,33
5	720 098,14	1 151 162,72
6	720 091,70	1 151 168,22
7	720 091,17	1 151 165,79
8	720 082,75	1 151 126,97
9	720 066,15	1 151 045,43
10	720 057,07	1 151 032,65
11	720 017,50	1 151 053,96
12	719 975,98	1 151 076,66
13	720 019,71	1 151 165,23
14	720 002,51	1 151 179,57
15	720 017,65	1 151 238,88
16	720 020,17	1 151 278,63
17	720 010,71	1 151 327,21
18	719 993,04	1 151 374,53
19	719 949,51	1 151 455,92
20	720 062,45	1 151 405,45
21	720 050,46	1 151 377,69
22	720 063,44	1 151 311,92
23	720 063,84	1 151 310,64
24	720 064,01	1 151 311,05
25	720 259,28	1 151 268,80
26	720 285,97	1 151 251,89
27	720 294,42	1 151 244,78
28	720 298,87	1 151 226,54
29	720 322,89	1 151 198,96
30	720 337,57	1 151 174,50
31	720 345,57	1 151 126,90
32	720 358,47	1 151 118,00
33	720 342,01	1 151 082,87
34	720 329,56	1 151 063,29
35	720 320,22	1 151 049,06
36	720 301,09	1 151 013,47
37	720 298,50	1 151 009,22
38	720 261,01	1 151 030,84
39	720 228,75	1 151 066,47

ochranné pásmo část 2		
označení bodu	souřadnice X	souřadnice Y
1	720 021,72	1 150 865,33
2	720 021,88	1 150 865,90
3	720 023,37	1 150 865,52
4	720 035,10	1 150 867,99
5	720 070,95	1 150 901,63
6	720 117,50	1 150 969,82
7	720 187,97	1 151 063,99
8	720 203,78	1 151 071,36
9	720 234,81	1 151 036,86
10	720 233,32	1 151 021,04
11	720 244,08	1 150 995,97
12	720 286,47	1 150 981,80
13	720 277,88	1 150 969,12
14	720 257,54	1 150 935,50
15	720 184,05	1 150 975,35
16	720 120,53	1 150 878,62
17	720 106,00	1 150 866,58
18	720 091,88	1 150 853,29

NAŘÍZENÍ JIHOČESKÉHO KRAJE

č. 33/2011,

kterým se zřizuje přírodní památka Rašeliniště Klenová

Rada Jihočeského kraje vydává dne 19.7. 2011 podle § 77a odst. 2 v souladu s ustanovením § 36 zákona č. 114/1992 Sb., o ochraně přírody a krajiny, ve znění pozdějších předpisů (dále jen zákon), a podle § 7 a dále dle § 59 odst. 1 písm. k) zákona č. 129/2000 Sb., o krajích, ve znění pozdějších předpisů, toto nařízení kraje, kterým se zřizuje přírodní památka Rašeliniště Klenová (dále jen přírodní památka).

Článek 1

Vymezení přírodní památky

- (1) Přírodní památka o rozloze 3,06 ha se nachází v okrese Jindřichův Hradec, ve správním obvodu obce s rozšířenou působností Jindřichův Hradec. Leží v obvodu územní působnosti obce Nová Bystřice.
- (2) Přírodní památka zahrnuje části katastrálních území Senotín a Klenová u Hůrek.
- (3) Hranice přírodní památky Rašeliniště Klenová je stanovena uzavřeným geometrickým polygonem, jehož vrcholy jsou určeny souřadnicemi udanými v souřadnicovém systému S - JTSK. Seznam souřadnic jednotlivých vrcholů geometrického polygonu je uveden v příloze č. 1 tohoto nařízení.
- (4) Přesná hranice území nově vymezené přírodní památky Rašeliniště Klenová je zakreslena do katastrální mapy, která je přílohou č. 2 tohoto nařízení a do ortofotomapy, která je přílohou č. 3 tohoto nařízení.

Článek 2

Poslání přírodní památky

Posláním přírodní památky Rašeliniště Klenová je ochrana přechodového rašeliniště s výskytem zvláště chráněných a významných druhů rostlin a živočichů.

Článek 3

Péče o přírodní památku a stanovení bližších ochranných podmínek

- (1) Podle ustanovení § 77a odst. 2 a § 77a odst. 4 písm. l zákona péči o přírodní památku zajišťuje Jihočeský kraj.
- (2) V přírodní památce Rašeliniště Klenová, jejíž změny, poškozování nebo hospodářské využívání vedoucí k jejímu poškozování jsou podle § 36 odst. 2 zákona zakázány, se podle ustanovení § 36 odst. 1 zákona stanovují bližší ochranné podmínky. Na území přírodní památky nelze bez souhlasu příslušného orgánu ochrany přírody provádět tyto činnosti:
 - a. vyznačovat turistické stezky, vjíždět na jízdních kolech a jiných bezmotorových dopravních prostředcích mimo stávající cesty, vjíždět motorovými a přípojnými vozidly na území přírodní památky mimo vyznačené a stávající cesty, s výjimkou orgánů veřejné správy, Policie České republiky, záchranných sborů, obrany státu, veterinární služby, vozidel nezbytných pro zajištění péče o zemědělské a lesní pozemky či porosty a vozidel vlastníků nebo nájemců pozemků nacházejících se na území přírodní památky,
 - b. zřizovat jakékoli skládky, a to i přechodně,
 - c. zřizovat myslivecká zařízení, včetně krmelišť, vnařišť, újedišť a slanisek,
 - d. měnit způsob využití pozemků, měnit vodní poměry pozemků, používat biocidy a průmyslová hnojiva,
 - e. vysazovat dřeviny, provádět těžbu a obnovu lesních porostů,
 - f. sbírat rostliny nebo odchyťávat živočichy mimo výkonu práva myslivosti,
 - g. provádět vědeckou a výzkumnou činnost.
- (3) Souhlasy uvedené v bodech a. až g. se nevyžadují, pokud tyto činnosti vykonává přímo příslušný orgán ochrany přírody, nebo jsou příslušným orgánem ochrany přírody požadovány v rámci realizace schváleného plánu péče nebo v rámci opatření ke zlepšení stavu prostředí přírodní památky a jejího ochranného pásma.

Článek 4

Ochranné pásmo

- (1) Hranice ochranného pásma přírodní památky Rašeliniště Klenová se stanovuje jako území do vzdálenosti 50 m od hranice přírodní památky. Celková plocha ochranného pásma je 4,50 ha.
- (2) Omezení činností v ochranném pásmu je dáno ustanovením § 37 odst. 2 zákona. Podle § 37 odst. 1 zákona se stanovují následující činnosti a zásahy, které lze vykonávat pouze se souhlasem orgánu ochrany přírody:
 - a. zřizovat jakékoli skládky, a to i přechodně,
 - b. měnit vodní poměry pozemků,
 - c. zřizovat myslivecká zařízení, včetně krmelišť, vnadišť, újedišť a slanisek, vypouštět odchovanou zvěř mimo plochu stávající oplocené obory.

Článek 5

Obecná ustanovení

- (1) Toto nařízení ruší nařízení Okresního úřadu Jindřichův Hradec číslo 8/2002 o zřízení přírodní památky „Rašeliniště Klenová“ a jejího ochranného pásma ze dne 9. 12. 2002.
- (2) Porušování ustanovení tohoto nařízení lze postihnout podle zákona u fyzických osob jako přestupek, u právnických osob a fyzických osob při výkonu podnikatelské činnosti jako správní delikt, pokud se nejedná o čin přísněji trestný.

Článek 6

Závěrečná ustanovení

Toto nařízení bylo schváleno usnesením Rady Jihočeského kraje číslo 690/2011/RK-70 ze dne 19.7. 2011 a nabývá platnosti dnem vyhlášení ve Věstníku právních předpisů Jihočeského kraje a účinnosti patnáctým dnem následujícím po jeho vyhlášení ve Věstníku právních předpisů Jihočeského kraje.

MUDr. Martin Kuba v.r.
první náměstek hejtmána

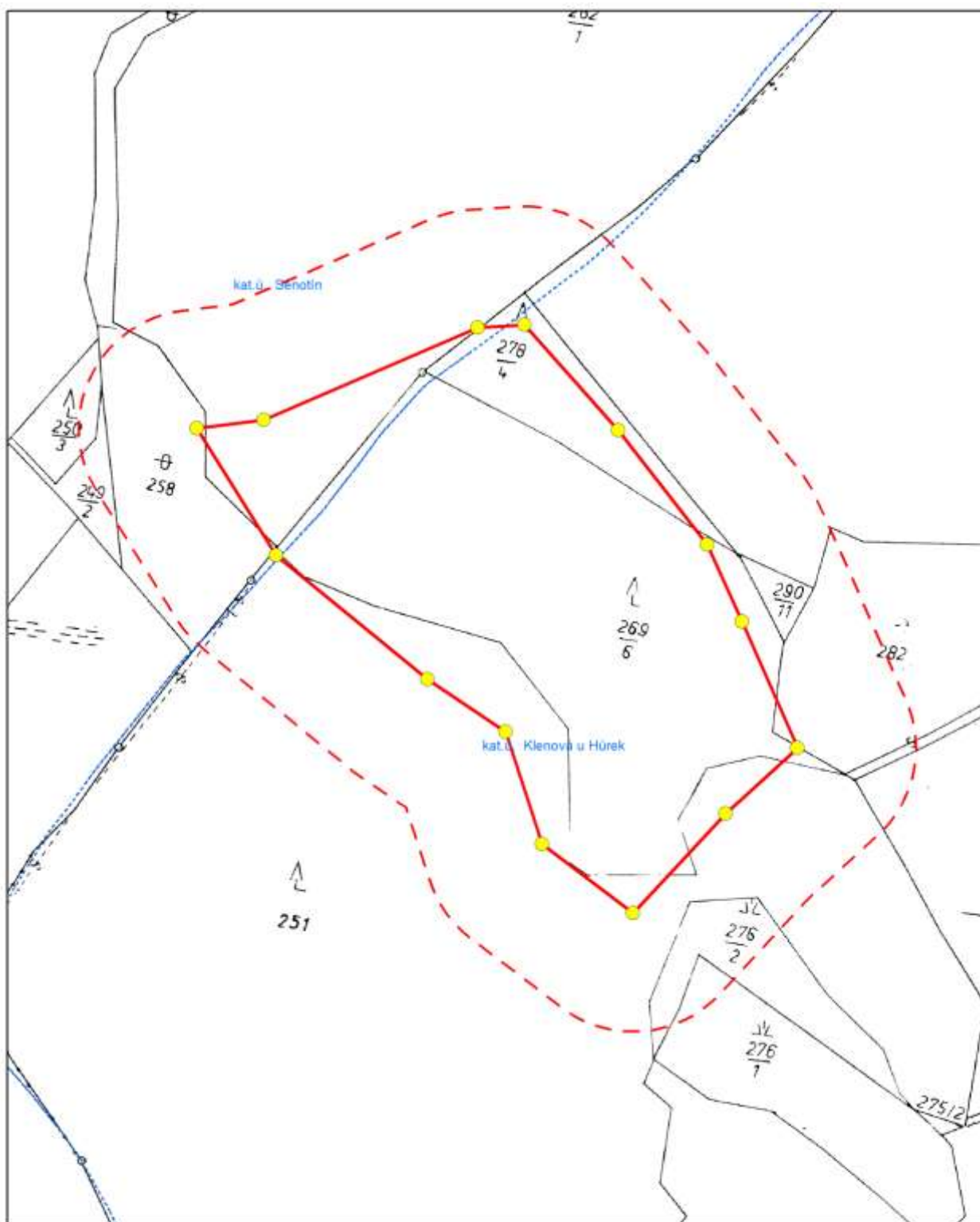
Mgr. Jiří Zimola v.r.
hejtman

Seznam souřadnic lomových bodů přírodní památky Rašeliniště Klenová

katastrální území Senotín a Klenová u Hůrek; souřadnicový systém S - JTSK

označení bodu	souřadnice X	souřadnice Y
106000560001	704 894,23	1 163 209,65
106000560003	704 778,84	1 163 388,43
106000560004	704 802,35	1 163 335,02
106000560005	704 817,06	1 163 302,49
106000560006	704 854,55	1 163 254,28
106000560007	704 886,77	1 163 428,97
106000560008	704 848,37	1 163 458,18
106000560009	704 809,23	1 163 416,17
106000560010	704 935,21	1 163 359,43
106000560011	704 902,21	1 163 381,60
106000560012	704 999,19	1 163 307,14
215000790001	704 914,05	1 163 210,92
215000790002	705 004,58	1 163 249,76
215000790003	705 032,73	1 163 253,32

Zákres hranice přírodní památky Rašeliniště Klenová do katastrální mapy



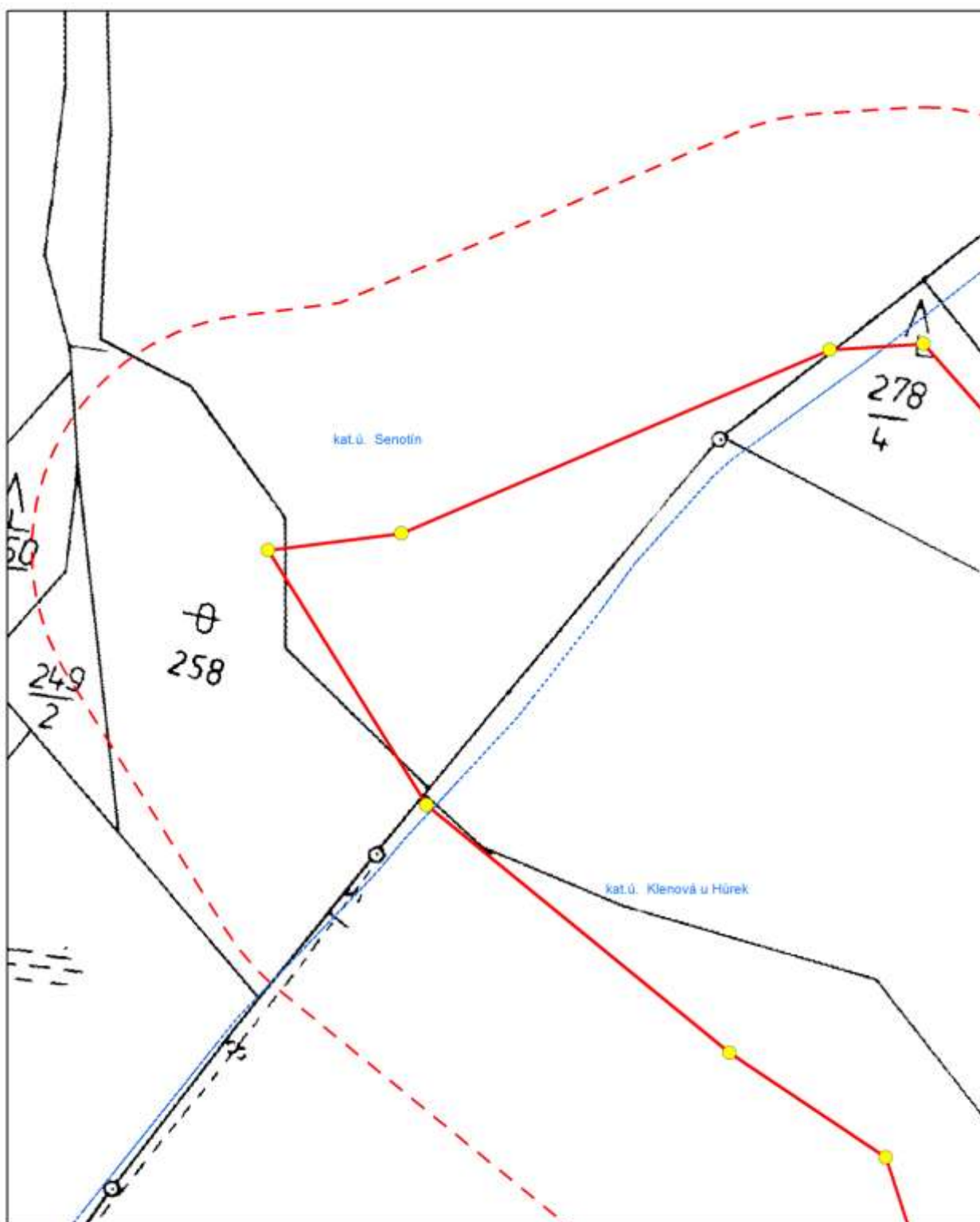
podkladová data:
 © GEODIS
 Ortofotomapa 2008
 © ČÚZK
 katastrální mapy
 DKN2011, KMD2011, KMS2010, PK2010

orientační přehled

1:2 000



- lomové body hranice PP
- hranice PP Rašeliniště Klenová
- hranice OP PP Rašeliniště Klenová
- hranice katastru



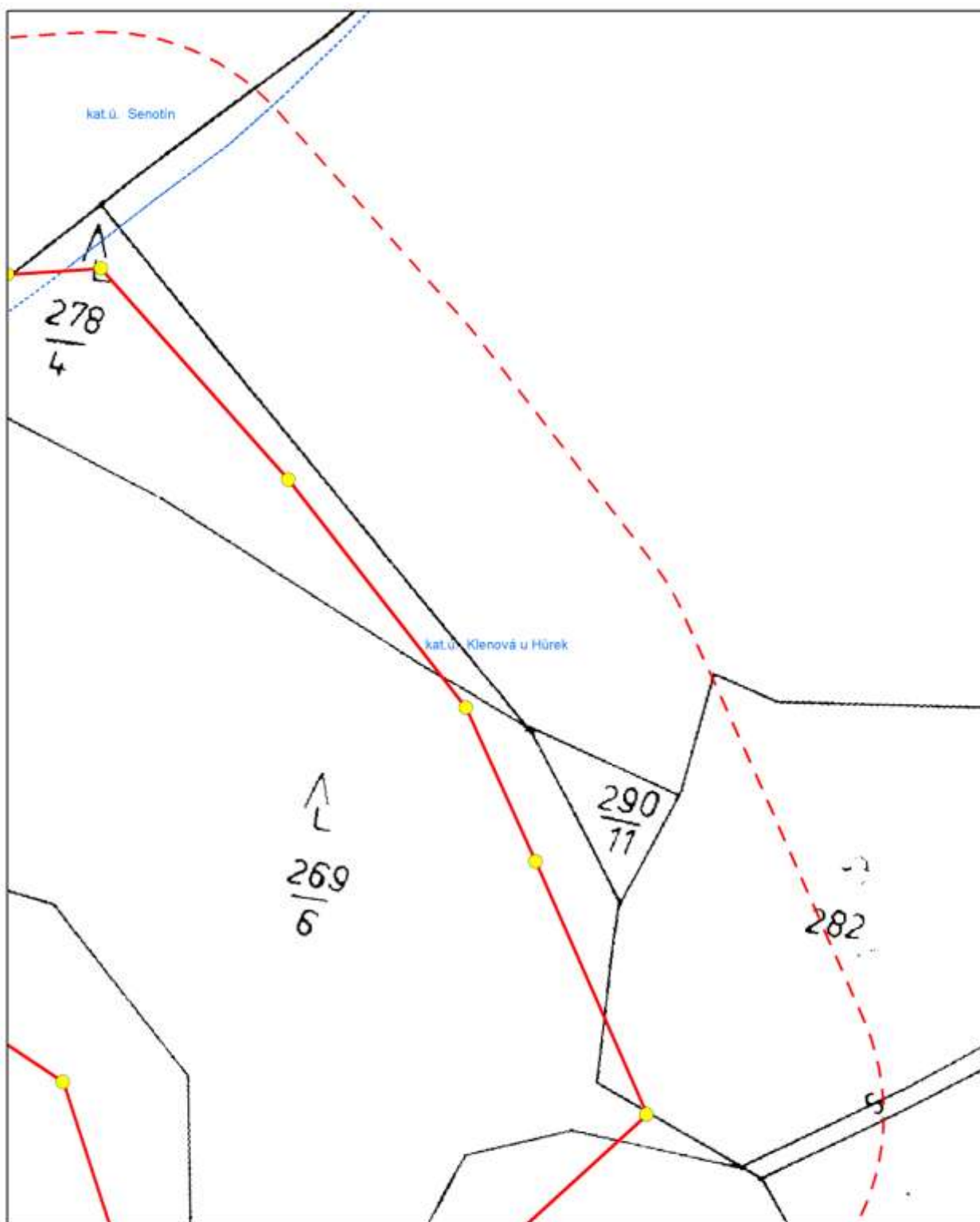
podkladová data:
 © GEODIS
 Ortofotomapa 2008
 © ČÚZK
 katastrální mapy
 DKN2011, KMD2011, KMS2010, PK2010

část 1/3

1:1 000



- lomové body hranice PP
- hranice PP Rašeliniště Klenová
- hranice OP PP Rašeliniště Klenová
- hranice katastru



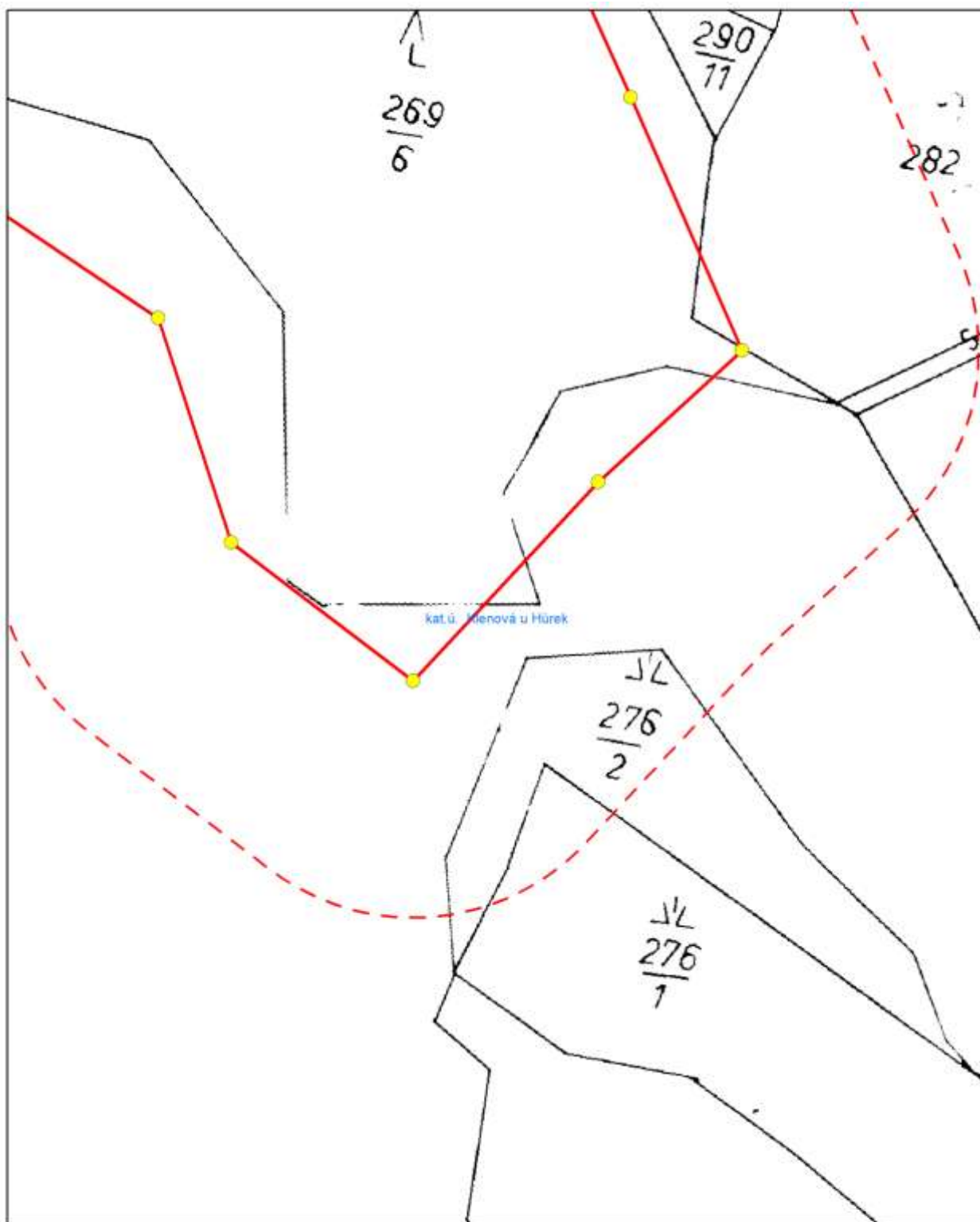
podkladová data:
 © GEODIS
 Ortofotomapa 2008
 © ČÚZK
 katastrální mapy
 DKN2011, KMD2011, KMS2010, PK2010

část 2/3

1:1 000



	lomové body hranice PP
	hranice PP Rašeliniště Klenová
	hranice OP PP Rašeliniště Klenová
	hranice katastru



podkladová data:
 © GEODIS
 Ortofotomapa 2008
 © ČÚZK
 katastrální mapy
 DKN2011, KMD2011, KMS2010, PK2010

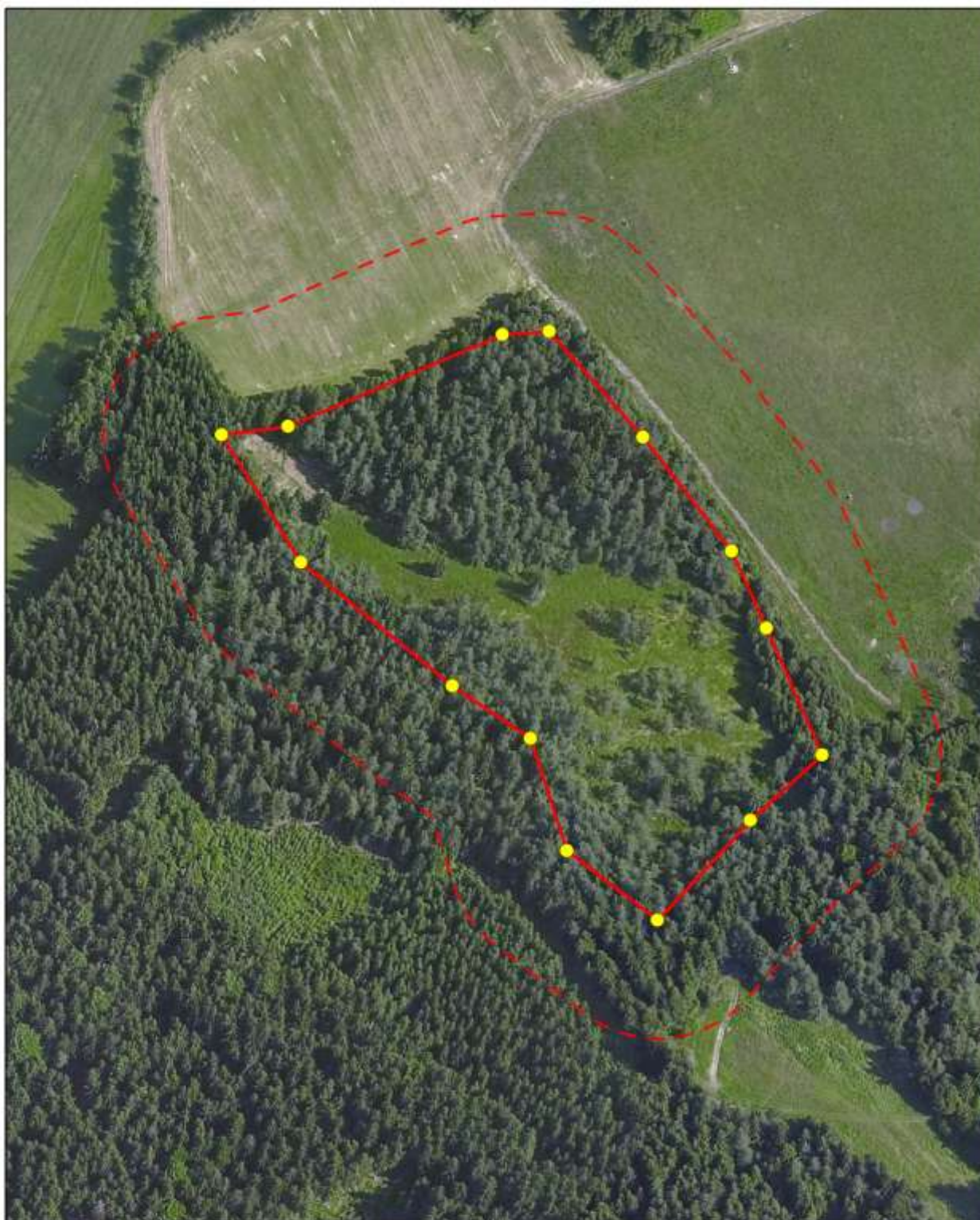
část 3/3

1:1 000



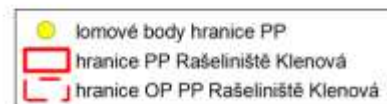
- lomové body hranice PP
- hranice PP Rašeliniště Klenová
- hranice OP PP Rašeliniště Klenová
- hranice katastru

Zákres hranice přírodní památky Rašeliniště Klenová do Ortofotomapy 2008



podkladová data:
© GEODIS
Ortofotomapa 2008
© ČÚZK
katastrální mapy
DKN2011, KMD2011, KMS2010, PK2010

1:2 000



Vydavatel: Jihočeský kraj

Redakce a tisk: Jihočeský kraj - Krajský úřad, 370 76 České Budějovice, U Zimního stadionu 1952/2, tel: 386 720 111

Distribuce: ČESKÁ POŠTA, s.p., Nemanická 16, 370 02 České Budějovice, tel.: 387 010 370

Vychází podle potřeby. Expeduje se podle rozdělovníku Krajského úřadu Jihočeského kraje.