

Dole uvedeného dne, měsíce a roku uzavřely strany:

R.A.B. spol. s r.o.

společnost s ručením omezeným

Dukelská 134/I, 379 01 Třeboň

Zapsaná v obchodním rejstříku vedeném KS v Českých Budějovicích

odd. C Pr. vložka 1184, datum zápisu 14.2.1992

Jednatel: Ing. Ladislavem Kasalem, jednatelem společnosti

IČ: 450 22 291

/dále vypůjčitel/

a

Jihočeský kraj

U Zimního stadionu 1952/2, 370 76 České Budějovice

prostřednictvím organizace hospodařící se svěřeným majetkem:

Správa a údržba silnic Jihočeského kraje

příspěvková organizace

Nemanická 2133/10, České Budějovice, PSČ 370 10

zapsaná v obchodním rejstříku vedeném KS v Českých Budějovicích

odd. Pr, vložka 173, datum zápisu 1.7.2002

jednatel: p. Miloslavem Ouředníkem – ředitelem organizace

/na základě usnesení Rady Jihočeského kraje č.642/2004/RK ze dne 24.8.2004/

IČ: 709 71 641

DIČ: CZ 709 71 641

/dále půjčitel/

tuto

S M L O U V U O V Ý P Ů J Č C E

č. SVYP/1/09/RJH/Pe

(kterou je podle čl. VI., odst. 2, písm. f) Zřizovací listiny, schválené zastupitelstvem Jihočeského kraje pod č.j.: 183/2002/ZK, v platném znění, oprávněna uzavřít Správa a údržba silnic Jihočeského kraje České Budějovice).

I. Předmět výpůjčky

Půjčitel prohlašuje, že je mimo jiné i výlučným vlastníkem **pozemku KN p.č. 1837/7, ostatní plocha – manipulační plocha, o celkové výměře 7.741m²**, který je zapsán na Katastrálním úřadě pro Jihočeský kraj, Katastrálním pracovišti v Třeboni na listu vlastnictví č. 245 pro obec a k.ú. Třeboň.

Správa a údržba silnic Jihočeského kraje hospodaří se svěřeným majetkem v rozsahu stanoveném zřizovací listinou ze dne 14.6.2002 schválené usnesením Zastupitelstva Jihočeského kraje pod č.j.: 183/2002/ZK, v platném znění a na základě tohoto je oprávněna uzavřít tuto smlouvu.

Předmětem výpůjčky je **pozemek KN p.č. 1837/47, ostatní plocha – manipulační plocha, o výměře 3.042m², v k.ú. Třeboň**, který je oddělen z pozemku KN p.č. 1837/7 dosud nezapsaným geometrickým plánem č. 2728-10/2007 ze dne 3.2.2007. Kopie tohoto geometrického plánu je nedílnou součástí této smlouvy o výpůjčce.

II. Účel výpůjčky

Výpůjčka se sjednává za účelem doložení dispozičního práva k pozemku KN p.č. 1837/47 v návaznosti na kupní smlouvu uzavřenou mezi smluvními stranami dne 6.4.2009 po dobu splátkového období kupní ceny. Po zaplacení poslední splátky kupní ceny ze strany vypůjčitele bude podán návrh na vklad kupní smlouvy do katastru nemovitostí. Předmět výpůjčky nebude dotčen trvalou stavbou.

III. Doba výpůjčky

Smlouva je uzavírána na dobu určitou, a to od **6.4.2009 do 31.12.2011**, v návaznosti na splátky kupní ceny určené kupní smlouvou ze dne 6.4.2009. Předmět výpůjčky bude využíván bezúplatně.

IV. Práva a povinnosti smluvních stran*A/ půjčitel*

1. má právo vstupu na předmětný pozemek za účelem kontroly, zda vypůjčitel užívá nemovitost způsobem stanoveným ve smlouvě a zda nedochází ke škodám v souvislosti s užíváním
2. má povinnost přenechat předmět výpůjčky vypůjčiteli ve stavu způsobilém pro jeho smluvené užívání

B/ vypůjčitel

1. je oprávněn využívat vypůjčené nemovitosti pouze ke stanovenému účelu

V. Ukončení výpůjčky

Výpůjčka končí dnem zaplacení poslední splátky kupní ceny, nejpozději však 31.12.2011.

VI. Ostatní ustanovení


Pokud tato smlouva některé otázky výslovně neupravuje, řídí se práva a povinnosti smluvních stran občanským zákoníkem v platném znění, popř. dalšími obecně závaznými právními předpisy.

Veškeré změny či doplňky ke smlouvě musí být učiněny písemnou formou.

Tato smlouva o výpůjčce byla sepsána ve dvou stejnopisech s platností originálu, z nichž každá strana obdrží po jednom.

Za vypůjčitele:

V Třeboni, dne:




Ing. Ladislav Kasal
R.A.B. spol. s r.o.

R.A.B. spol. s r.o.
Dukelská 134/I, 379 01 Třeboň
FAX: 384 72 61 29, TEL.: 384 72 41 03
IČ 45022291, DIČ CZ45022291

Za půjčitele:

V Českých Budějovicích, dne: 1.4.2009

Správa a údržba silnic Jihočeského kraje
Nemanická 10, 370 10 Č. Budějovice
IČO: 709 71 641



Miloslav Ouredník
ředitel organizace
Správy a údržby silnic Jihočeského kraje

VÝKAZ DOSAVADNÍHO A NOVÉHO STAVU ÚDAJŮ KATASTRU NEMOVITOSTI

DOSAVADNÍ STAV					NOVÝ STAV										
Označení pozemku parc. číslem	Výměra parcely		Druh pozemku Způsob využití	Označení pozemku parc. číslem	Výměra parcely		Druh pozemku Způsob využití	Nabyvatel	Způsob určení výměr	Porovnání se stavem evidence právních vztahů					
	ha	m ²			ha	m ²				Díl přechází z pozemku označeného v katastru nemovitosti	dřívejší poz. evidenci	Číslo listu vlastnictví	Výměra dílu		Označení dílu
												ha	m ²		
1837/7	77	41	ost.plocha manip.plocha	1837/7	46	99	ost.plocha manip.plocha	1	2						
				1837/47	30	42	ost.plocha manip.plocha	2	2	1837/7		245	30	42	
	77	41			77	41									



Nabyvatel : 1-dosavadní,2-dle listin

Seznam souřadnic S-JTSK

číslo bodu	Y	X	
2440 2728 0002	734686.00	1164041.68	hřeb
2440 2728 0003	734646.26	1164068.54	hřeb
2440 2728 0004	734667.90	1164069.15	hřeb
2440 2728 0005	734688.85	1164005.18	hřeb
2440 1960 0010	734645.65	1164076.09	roh zdi

Metr 62,54 / 1007 Tova

Dělit nebo zcelovat pozemky lze jen na základě územního rozhodnutí, pokud podmínky nejsou stanoveny jiným rozhodnutím nebo opatřením

GEOMETRICKÝ PLÁN pro rozdělení pozemku	Náležitosti a přesnosti odpovídá právním předpisům	Katastrální úřad souhlasí s očíslováním parcel
Zhotovil: Ing. Josef Boček Kališnická 50, České Budějovice tel. 387240714, tel. 602582638 Číslo plánu: 2728-10/2007 Okres: Jindřichův Hradec Obec: Třebon Kat. území: Třebon Mapový list: DKM Kód způsobu určení výměr: 2-ze souřadnic v S-JTSK 1-jiným způsobem, 0-graficky Dosavadním vlastním pozemkům byla poskytnuta možnost seznámit se v terénu s průběhem navrhovaných nových hranic, které byly označeny předepsaným způsobem: <p style="text-align: center;">hřeby</p>	 Geometrický plán ověřil úředně oprávněný zeměměřický inženýr: Ing. Josef Boček Dne: 3.2.2007 Číslo: 20/2007 Úředně oprávněný zeměměřický inženýr odpovídá za odbornou úroveň geometrického plánu, za dosažení předepsané přesnosti a za správnost a úplnost náležitostí podle právních předpisů.	 Souhlas katastrálního úřadu potvrdil: Ing. Kateřina ZABILKOVÁ Dne: 6.2.2007 Číslo: 49/07 Jeden výtisk geometrického plánu a předepsané přílohy jsou uloženy u katastrálního úřadu.

