








PŘÍLOHA č. 2/1

-  oplocení nemovitostí ve vlastnictví Jč. kraje domu čp. 98 se st. p. KN č. 133 a p. p. KN č. 102/2
-  nemovitosti ve vlastnictví Jč. kraje
-  část p. p. KN č. 102/2 navržená k odprodeji jejímu uživateli – viz návrh č. 328/ZK/12
-  pozemek p. p. KN č. 102/1, jak jej obec Osek nabízí darem Jč. kraji
-  část pozemku p. p. KN č. 102/1 (dle GP nově oddělená p. p. č. 102/7) ve vlastnictví obce Osek užívaná Jč. krajem jako součást zahrady
-  pozemek p. p. KN č. 102/5, jehož vlastník bude znám po dodatečném projednání dědictví
-  část pozemku p. p. KN č. 102/5 (dle GP nově oddělená p. p. č. 102/6) užívaná Jč. krajem jako součást zahrady

PŘÍLOHA č. 2/2


VÝKAZ DOSAVADNÍHO A NOVÉHO STAVU ÚDAJŮ KATASTRU NEMOVITOSTÍ													
Dosavadní stav					Nový stav								
Označení pozemku parc. číslem	Výměra parcely		Druh pozemku Způsob využití	Označení pozemku parc. číslem	Výměra parcely		Druh pozemku Způsob využití	Typ stavby	Způsob určení výměr	Porovnání se stavem evidence právních vztahů			
	ha	m ²			ha	m ²				Díl přechází z pozemku označeného v katastru nemovitostí	dřívější poz. evidenci	Číslo listu vlastnictví	Výměra dílu
											ha	m ²	
102/1	2	20	ostat. pl. jiná plocha	102/1	44	ostat. pl. jiná plocha			0				
				102/7	56	ostat. pl. jiná plocha			0	102/1	1	1	56
				102/8	20	ostat. pl. jiná plocha			0	102/1	1		20
102/2	3	74	zahradka	102/2	42	zahradka			2				
				102/9	32	zahradka			2	102/2	567		32
102/5		86	ostat. pl. jiná plocha	102/5	55	ostat. pl. jiná plocha			0				
				102/6	31	ostat. pl. jiná plocha			0	102/5	481		31
	6	80			6	80							

Výkaz údajů o bonitovaných půdně ekologických jednotkách (BPEJ) k parcelám nového stavu											
Parcelní číslo podle		Kód BPEJ	Výměra		BPEJ na dílu parcely	Parcelní číslo podle		Kód BPEJ	Výměra		BPEJ na dílu parcely
katastru nemovitostí	zjednodušené evidence		ha	m ²		katastru nemovitostí	zjednodušené evidence		ha	m ²	
102/2		72901	3	42	102/2						
102/9		72901		32	102/2						

Seznam souřadnic (S-JTSK)
Č.bodu Souřadnice pro zápis do KN

	Y	X	Kód kv.
59-104	787543.45	1123091.72	4
59-160	787521.13	1123097.20	4
59-159	787527.09	1123121.48	4
59-161	787540.56	1123092.43	4
59-162	787546.52	1123116.72	4
263-279	787547.76	1123115.60	8
263-281	787544.12	1123122.48	8
263-286	787539.33	1123130.07	8
1	787542.37	1123091.98	4
2	787548.81	1123125.30	3
3	787522.33	1123096.90	4
4	787530.15	1123128.34	3
5	787547.16	1123116.74	8
6	787541.60	1123126.47	8
7	787528.37	1123121.17	4

Dělit nebo scelovat pozemky lze jen na základě územního rozhodnutí, pokud podmínky pro ně nejsou stanoveny jiným rozhodnutím nebo opatřením.

GEOMETRICKÝ PLÁN pro rozdělení pozemku	Náležitosti a přesnosti odpovídá právním předpisům.	Katastrální úřad, katastrální pracoviště souhlasí s očíslováním parcel.
		
Vyhotovil: Ing. Vít Beran Stroužeňnického 199 398 01 Mírotice	Geometrický plán ověřil úředně oprávněný zeměměřický inženýr: Ing. Vít Beran	Souhlas katastrálního úřadu, katastrálního pracoviště potvrdil: Bc. Jindřich ZDRÁHAL
Číslo plánu: 292-8/2012 Okres: Strakonice Obec: Osek Katastrální území: Osek u Radomyšle	Dne 4.4.2012 Číslo a-15/2012	Dne 12-04-2012 Číslo
Mapový list: DKM Kód způsobu určení výměr je určen podle §77 odst. 2 vyhlášky č. 26/2007 Sb.	Úředně oprávněný zeměměřický inženýr odpovídá za odbornou úroveň geometrického plánu, za dosažení předepsané přesnosti a za správnost a úplnost náležitostí podle právních předpisů.	Jeden výtisk geometrického plánu a předepsané přílohy jsou uloženy u katastrálního úřadu, katastrálního pracoviště.
Dosavadním vlastníkům pozemků byla poskytnuta možnost seznámit se v terénu s průběhem navrhovaných nových hranic, které byly označeny předepsaným způsobem:		
plotem		